



## ESCALADA

Alfarnatejo es la capital de la escalada en la comarca de la Axarquía y un referente, no sólo en la provincia de Málaga sino a nivel regional y nacional. La Sierra de Los Tajos, la Sierra de Enmedio y la Sierra de Sabar ofrecen multitud de vías equipadas que conforman una auténtica escuela de escalada para todos los niveles. Un verdadero paraíso para los amantes de esta práctica deportiva y los amantes de la naturaleza en general que hace que, no en vano, sean conocidas estas sierras como los Pirineos del Sur. Además, en las instalaciones de Alfarnatura se encuentra la vía ferrata de la localidad, diseñada para que pueda ser realizada por un público muy amplio, incluso sin experiencia.



El Complejo Turístico Alfarnatura se sitúa junto a la Fuente del Conejo y la piscina municipal, ofreciendo unas inmejorables instalaciones para disfrutar de una jornada en plena naturaleza con la posibilidad de realizar actividades en torno a ella con zona de picnic, vía ferrata y rutas de senderismo.

## VÍA FERRATA ALFARNATURA

Vía ferrata de iniciación con zonas de grapas verticales, laterales, en oblicuo y con diferentes dificultades como un pequeño péndulo, puente mono, puente colgante tibetano, puente pirata, puente en zigzag, bajadas, tirolinas y diversos puntos de rápel. Diseñada para poder disfrutarla en familia e iniciarse en este deporte.

Recorrido total: 280 m  
Desnivel total: 40 m  
Número de tramos totales: 3 tramos más rápel  
Tiempo estimado de recorrido: 2 horas  
Nivel de dificultad: de K2 a K3



### SL-A 327. ASOMADILLA Y NAVAZO

Sendero que discurre por los profusos bosques mediterráneos de la Sierra de Enmedio. El encinar y la vegetación arbustiva, especialmente de rosales silvestres, majuelos y de diferentes tipos de retamas, conforman una maraña por donde medra el sendero.

*Trail that runs through the profuse Mediterranean woodlands of the Sierra de En medio (Enmedio mountain range). The holm oak grove and the bush vegetation, especially of wild roses, hawthorns, and different types of broom, conform a tangle whereby the path thrives.*



Bosque de las Morillas

SL-A 327

### SL-A 328. DOÑA ANA Y SABAR

Sendero que parte de las inmediaciones del Tajo de Doña Ana, en la Sierra de los Tajos, y recorre los parajes naturales en torno al río Sabar, donde hallaremos la alquería de Sabar, punto intermedio de nuestro recorrido.

*Trail which leaves from the vicinity of the Tajo de Doña Ana (Doña Ana gorge), in the Sierra de los Tajos (Los Tajos mountain range), and tours the natural sites around Sabar river, where we will find Sabar farmstead, intermediate point of our route.*



Tajo de Doña Ana

SL-A 328

### SL-A 329. VENTA DE SAN JUAN (SAN JUAN ROADSIDE BAR)

Sendero que recorre los campos de cultivo situados en la nava de Alfarnatejo entre las sierras de Los Tajos y El Jobo. Parte el recorrido desde las inmediaciones del Complejo Turístico Alfarnatura y el antiguo Puente Andalusi sobre el río Sabar, para ascender hacia la antigua Venta de San Juan.

*Trail that tours the crop fields situated in the nava (valley) of Alfarnatejo between Los Tajos and El Jobo mountain ranges. Starting the route from the surroundings of Alfarnatura tourist complex and the old Puente Andalusi (Andalusi bridge) upon Sabar River to ascend towards the old Venta de San Juan (San Juan roadside bar).*




Puente árabe

SL-A 329

### GR 7. E-4

Sendero europeo que recorre todo el arco mediterráneo conectando Atenas, en Grecia, con el extremo más meridional de Europa en Tarifa (Cádiz). Por Alfarnatejo discurren las etapas que conectan Villanueva de Cauche, Riogordo, Guaro y Zafarraya en Granada.

*European trail that tours the whole Mediterranean arch connecting Athens and Greece, with the most southern end of Europe in Tarifa (Cádiz). Through Alfarnatejo pass the stages that connect Villanueva de Cauche, Riogordo, Guaro and Zafarraya in Granada.*




Sierra de los Tajos

GR 7 E-4

### GR 249. GRAN SENDA DE MÁLAGA. ETAPA 9

Sendero que recorre toda la provincia en un recorrido circular de 35 etapas visitando los principales enclaves naturales e históricos de Málaga. La etapa 9 parte de Periana y finaliza en Riogordo, pasando por la aldea de Sabar en Alfarnatejo.

*Trail which tours the whole province in a circular route of 35 stages visiting the main natural and historical locations of Málaga. Stage 9 starts from Periana and ends in Riogordo, passing through the village of Sabar in Alfarnatejo.*




Pozas del río Sabar

GR 249

### GR 249. GRAN SENDA DE MÁLAGA. ETAPA 10

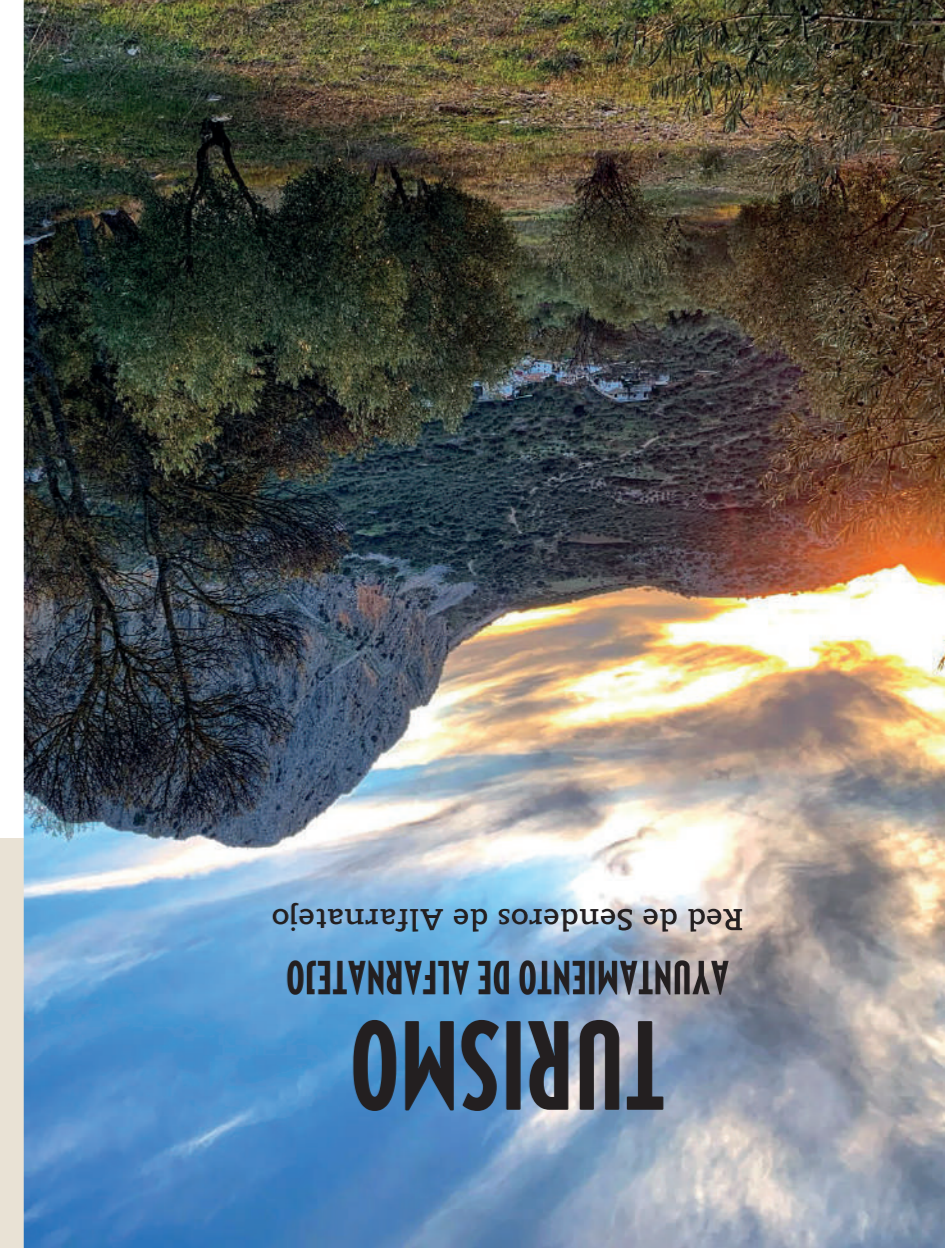
Sendero que recorre toda la provincia en un recorrido circular de 35 etapas visitando los principales enclaves naturales e históricos de Málaga. La etapa 10 parte de Riogordo y finaliza en Alfarnate, pasando por el núcleo urbano de Alfarnatejo, bordeando la Sierra de los Tajos y cruzando la Sierra de Enmedio.

*Trail which tours the whole province in a circular route of 35 stages visiting the main natural and historical locations of Málaga. Stage 10 starts from Riogordo and ends in Alfarnate, passing through Alfarnatejo town center, bordering the Sierra de los Tajos (Los Tajos mountain ranges) and crossing the Sierra de Enmedio (Enmedio mountain ranges).*



Tajo de Gomer

GR 249



Red de Senderos de Alfarnatejo

AYUNTAMIENTO DE ALFARNATEJO

# TURISMO



AYUNTAMIENTO DE  
**ALFARNATEJO**  
AXARQUÍA COSTA DEL SOL  
PROVINCIA DE MÁLAGA

[www.alfarnatejo.es](http://www.alfarnatejo.es)



[ayuntamiento@alfarnatejo.es](mailto:ayuntamiento@alfarnatejo.es)  
952 759 286



Calle Pósito, 2 · 29194 · ALFARNATEJO (Málaga)



### Información de la ruta

Longitud 
 Duración aprox. 
 Desnivel subida 
 Desnivel bajada

### CLASIFICACIÓN MIDE

(Método de información para excursionistas)

- |  |  |
|--|--|
| <p><b>MEDIO</b><br/>Severidad del medio natural</p> <ol style="list-style-type: none"> <li>El medio no está exento de riesgos</li> <li>Hay más de un factor de riesgo</li> <li>Hay varios factores de riesgo</li> <li>Hay bastantes factores de riesgo</li> <li>Hay muchos factores de riesgo</li> </ol>   | <p><b>ITINERARIO</b><br/>Orientación en el itinerario</p> <ol style="list-style-type: none"> <li>Caminos y cruces bien definidos</li> <li>Sendas o señalización que indica la continuidad</li> <li>Exige la identificación de accidentes geográficos y puntos cardinales</li> <li>Exige navegación fuera de traza</li> <li>La navegación es interrumpida por obstáculos que hay que bordear</li> </ol> |
| <p><b>DESPLAZAMIENTO</b><br/>Dificultad en el desplazamiento</p> <ol style="list-style-type: none"> <li>Marcha por superficie lisa</li> <li>Marcha por caminos de herradura</li> <li>Marcha por sendas escalonadas o terrenos irregulares</li> <li>Es preciso el uso de las manos o saltos para mantener el equilibrio</li> <li>Requiere el uso de las manos para la progresión</li> </ol> | <p><b>ESFUERZO</b><br/>Cantidad de esfuerzo necesario</p> <ol style="list-style-type: none"> <li>Hasta 1 h de marcha efectiva</li> <li>De 1 h a 3 h de marcha efectiva</li> <li>De 3 h a 6 h de marcha efectiva</li> <li>De 6 h a 10 h de marcha efectiva</li> <li>Más de 10 h de marcha efectiva</li> </ol>   |

### == SENDEROS HOMOLOGADOS POR LA FAM (Federación Andaluza de Montañismo)

- SL-A 327. Sendero Asomadilla.**  
**Tipo: circular.**

3,3 Km 1h 15min. 162 m 165 m

MIDE: 1 3 3 2
- SL-A 328. Sendero de Doña Ana y Sabar.**  
**Tipo: circular.**

5,8 Km 2h 342 m 342 m

MIDE: 1 2 2 2
- SL-A 329. Sendero Venta de San Juan.**  
**Tipo: circular.**

4,9 Km 1h 30min. 85 m 85 m

MIDE: 1 1 2 2
- GR 249. Gran Senda de Málaga. Etapa 9: Periana – Riogordo.**  
**Tipo: travesía.**

19,7 Km 6h 45min. 821 m 958 m

MIDE: 2 2 2 4
- GR 249. Gran Senda de Málaga. Etapa 10: Riogordo – Alfarnate.**  
**Tipo: travesía.**

15,6 Km 5h 20min. 906 m 396 m

MIDE: 1 2 3 3
- GR 7 E-4. Riogordo – Aldea de Guaro.**  
**Tipo: travesía.**

12,8 Km 4h 35min. 755 m 473 m

MIDE: 2 2 2 3

+ INFO:

[www.fedamon.com](http://www.fedamon.com)

### RED DE SENDEROS

Situado en el cuadrante este de la provincia de Málaga, dentro de la comarca de la Axarquía, Alfarnatejo se rodea de imponentes sierras calcáreas que se alternan con navas aprovechadas para los cultivos de olivos, cerezos y almendros. Alfarnatejo se precia de conservar un paisaje donde la huella humana ha quedado plasmada a través de la historia, en torno a las labores agrícolas, ganaderas y forestales desarrolladas de forma sostenible con el medio natural.

Descubre nuestro municipio a través de esta Red de Senderos. Recorre antiguos caminos públicos y vías pecuarias y asómate a la belleza de sus espacios naturales, a formas de vida ya desaparecidas, a la arquitectura campesina, a los usos y a las tradiciones de la montaña mediterránea.

### TRAIL NETWORK

The municipality of Alfarnatejo, located in the east quadrant of Málaga province and in the region of the Axarquía, is characterised by a landscape dominated by impressive limestone masses which alternate with countryside where olive trees, cherry trees and almond trees proliferate. Alfarnatejo is regarded for preserving landscapes where human footprint has been reflected along history, around to farming, cattle ranching and forestry labours developed sustainably with the surrounding natural environment.

At the same time, the public paths and livestock trails which traverse Alfarnatejo municipality peep us to the beauty of its natural areas, to already disappeared ways of life, to peasant architecture, to the uses and traditions of the Mediterranean mountain.

### PUNTOS DE INTERÉS

- Restos arqueológicos
- Fuente
- Zona de escalada
- Mirador
- Baño
- Montañismo
- Vista panorámica

