

GUÍA TURÍSTICA **TOTALÁN** TOURIST GUIDE



Disfruta de la Axarquía Malagueña / Enjoy the Axarquía (Málaga)



AXARQUÍA
COSTA DEL SOL

Centro de Desarrollo Rural de la Axarquía

(CEDER-Axarquía)

www.cederaxarquia.org

info@cederaxarquia.org

T. 952 50 97 27

Julio de 2015



¡Ven a visitarnos!

INFORMACIÓN TURÍSTICA

Totalán posee una situación geográfica privilegiada, por su altura y su cercanía al mar. La localidad está emplazada sobre una loma, entre dos pequeños arroyos, que a su vez discurren por el centro de un valle. Rodeado por un bello paisaje, el núcleo urbano conserva en su interior calles blancas estrechas y empinadas, que se funden en un acto singular de mimetismo con el entorno. Al entrar en la localidad nos da la bienvenida la hermosa plaza de Antonio Molina. Junto a ella, nos encontramos con una espectacular cascada que cae sobre la piedra rodeada de un bonito jardín de plantas autóctonas. Además, justo detrás de la cascada hay un camino con amplios espacios verdes, bancos e instalaciones infantiles. Totalán es tierra de cante; de este pueblo son los padres de Antonio Molina y él mismo pasó gran parte de su juventud en este municipio. En la actualidad, el cantaor totalaño Enrique Castillo es uno de los más destacados de la provincia.

¿Cómo llegar?



Si nos visitas
en coche

Para acceder a Totalán hay que tomar la Autovía del Mediterráneo (A-7). En esta carretera se debe coger la salida 251 y llegar hasta la MA-3202, que conduce a Totalán.



Si nos visitas
en autobús

ALSA

Línea Totalán - Málaga
T. 902 42 22 42
www.alsa.es



UN POCO DE HISTORIA

Totalán registró la presencia del ser humano desde tiempos prehistóricos. Así lo constata el Dolmen del Cerro de la Corona, también conocido como la “tumba del moro”. En el enclave que preside esta estructura funeraria datada entre los milenios IV y III a.C. se hallaron restos de esqueletos humanos y fragmentos de recipientes cerámicos.

Durante la época árabe, El Zagal derrotó a parte del ejército cristiano que se desplazó a estas tierras siguiendo el curso del arroyo Totalán. Los árabes fueron informados de la llegada de los enemigos y salieron victoriosos del enfrentamiento. El ataque de El Zagal se inició al son del toque de un violín desde una torre que existía en el lugar. La plaga de la floxera, que a finales del siglo XIX afectó a la comarca de la Axarquía, acabó con todas las vides del municipio. La destrucción del principal recurso económico de Totalán trajo como consecuencia el paulatino abandono de cortijos y campos.



Para los curiosos

Cuenta la tradición popular que el nombre de **Totalán** procede de la denominación de una torta típica de la repostería andalusí que se producía en este territorio. Algunos documentos recogen la presencia de varios caseríos llamados Tortela, Tortila y Tortalán, que pudieron ser centros de producción de aquel dulce. Sin embargo, hasta el momento no se han encontrado vestigios de la existencia de esa artesanía.

¿QUÉ Y DÓNDE COMER?

En la gastronomía actual de Totalán aún se aprecia la rica herencia gastronómica andalusí. La chanfaina es el plato por excelencia de la gastronomía tradicional de Totalán, y cuenta con una fiesta temática declarada de Interés Turístico Provincial. Otras especialidades típicas son los maimones, la sopa de tomate, la calabaza frita, el gazpacho y el gazpachuelo. En esta zona se produce, en pequeñas cantidades, vino artesanal.



*Para los
aficionados
a la cocina*

Chanfaina Viuda

Ingredientes

¼ kg de patatas, ¼ kg de calabaza, ¼ kg de cebolla, ¼ kg de berenjenas, ¼ kg de setas de cardillo, 4 ó 5 dientes de ajo, 150 gr de almendras, 1 cucharadita de orégano, 2 rebanadas de pan cateto, 1 cucharada azafrán, aceite de oliva virgen extra y sal.

Elaboración

En un mortero se echan las almendras peladas, la sal, el orégano, el pan desmigado, el vinagre, el azafrán y los ajos, haciendo una pasta lo más homogénea posible. Se le agrega un vaso de agua, se mueve para que se deslíe la pasta y se aparta. Se lava, pela y trocea en dados las patatas, la calabaza y la cebolla; la berenjena y las setas a tiras y se sofríen todas juntas, procurando que queden tiernas, no doradas. Una vez terminado el sofrito, es muy importante que se le quite el aceite. Después se vierte el majado, se mueve ligeramente todo y se coloca a fuego lento tapado unos minutos, meneando la sartén, no el contenido, y se sirve.

BARES Y RESTAURANTES

BAR ARRIBA Y ABAJO

C/ Arroyuelo, 3
M. 691 74 25 40

BAR ARROYUELO

Plaza Antonio Molina, 5
T. 952 40 03 09

HOGAR DEL JUBILADO

C/Del Real, 30
M. 697 11 15 47

BAR LOS NARANJOS

Avda. de Andalucía, 15
M. 675 08 82 48

¿DÓNDE COMPRAR PRODUCTOS TÍPICOS?

Vino de cosecha: Bar Arroyuelo, Pza. Antonio Molina, 5 T. 952 40 03 09

¿QUÉ HACER SI NOS VISITAS?

Lugares de interés

Dolmen Cerro de la Corona

También conocido como “tumba del Moro”, es una estructura funeraria datada entre los milenios IV y III a.C. Está situado en el diseminado de Los Baltasares, a 600 metros del núcleo urbano de Totalán. Sobre la cima de la loma que acoge esta construcción megalítica se obtienen unas magníficas panorámicas del entorno.

Torre Salazar

Restaurada en 2009, es una almenara de defensa enclavada en las cercanías del cortijo del Zarzo. Declarada Bien de Interés Cultural, fue erigida en el siglo XI y formaba parte del sistema ideado en la época musulmana para vigilar la costa. Desde la colina en la que se asienta se divisa la bahía de Málaga y parte del municipio de Totalán.

Iglesia de Santa Ana

Es el edificio más importante y antiguo del casco urbano del municipio. Fundada en el S.XVI, su aspecto actual es el resultado de una reforma del XVII. Consta de dos naves divididas por arcos de medio punto apoyados en columnas toscanas de mármol rojo. El artesanado de madera y la torre de influencia mudéjar son sus elementos más sobresalientes. Un arco árabe une el templo con algunas casas cercanas.

Monumento a Antonio Molina


De este pueblo son los orígenes del legendario artista, Don Antonio Molina, quien pasó gran parte de su infancia y juventud en el municipio junto a su familia. El pueblo de Totalán nombró la plaza que da la bienvenida con su nombre, erigiendo un busto en homenaje a su ilustre hijo.

Torre del Violín / Mirador el Zagal

Es una reciente construcción emplazada en el centro del pueblo que consta de una plaza-mirador, un mosaico de cerámica y una torre con salas para exposiciones y eventos culturales. Conmemora la victoria de El Zagal en estas tierras sobre una guarnición cristiana en época de la reconquista.

Paseo de la Salud / Mirador del Algarrobo

El paseo de Salud une la localidad con los diseminados de mayor población, como Los Baltasares y Los Castillos. Tiene más de un kilómetro de longitud y está dotado de equipamientos



**No
dejes
de ...**

No dejes de recorrer la **Ruta de los Monumentos y Calles del Pueblo**, que discurre a través de las callejuelas estrechas y serpenteantes, y permite conocer los monumentos del casco urbano disfrutando del frescor de sus sombras y relucientes fachadas encaladas.

Comienza en la plaza de la Constitución y el punto más alto del recorrido es el campo de fútbol, desde donde disfrutaremos de las mejores vistas del pueblo, de sus campos y del mar mediterráneo al fondo.



Para los amantes de la naturaleza

De sus diferentes enclaves recomendamos que visites:

El arroyo de la "Toma", situado a espaldas del municipio, donde podrás contemplar cómo baja el río por las rocas, produciendo múltiples cascadas y pozas de agua.

El Camino de la Fuente de la Teja, desde donde se divisa el Parque Natural de los Montes de Málaga y de la propia Axarquía.



Rutas de senderismo y mountain bike

Ruta Totalán - Moclinejo

Distancia: 12 km. Dificultad: Media. Duración: 3,5h. Recorrido lineal (i/v 24 Km).

Ruta a la Playa de La Cala

Distancia: 7,3 km. Dificultad: Baja. Duración: 2h. Recorrido lineal (i/v 14,5 Km).



¿DÓNDE ALOJARSE?

WHERE TO STAY?

FINCA FORTUNA



Arroyo de Totalán
fincafortuna@gmail.com
M. 678 21 22 55

CASA LOS HIDALGOS

Camino Fuentes de la Teja S/n
info@casaruralloshidalgos.com
T. 952 39 77 81

CASA LOS BURRITOS

Paraje los Pedregales
M. 615 11 39 81



CALLEJERO

MAP

Puntos de Interés

- 1 Casa de la Cultura
- 2 Consultorio de Totalán
- 3 Iglesia de Santa Ana
- 4 Homenaje a Antonio Molina
- 5 Ayuntamiento de Totalán
- 6 CEIP Virgen del Rosario
- 7 Polideportivo Municipal
- 8 Gimnasio Municipal





FIESTAS Y EVENTOS

FESTIVALS AND EVENTS

Feria en Honor a la Virgen del Rosario: Finales de mayo.

***Fair in honor of the Virgen del Rosario:** Late May.*

Semana Cultural: 07 de octubre.

***Cultural Week:** October 7th.*

Fiesta de la Chanfaina: Último domingo de noviembre.

Declarada de Singularidad Turística Provincial.

***Chanfaina Festival:** Last Sunday of November.*

Declared of Provincial Tourist Interest.

Certamen de Pastorales y Belenes: Principios de diciembre.

***Competition of Shepherds & Cribs:** Early December.*



DIRECTORIO *DIRECTORY*

Ayuntamiento// T. 952 40 02 15

Town Hall

Oficina de Tuismo// T. 952 40 02 15

Tourism Office

Taxi M1. 609 52 41 00

M2. 655 01 32 03

WIFI Aula Guadalinfo// T. 952 40 03 73

WIFI Guadalinfo Classroom

Casa de la Cultura// T. 952 40 03 73

Culture Centre

Mercadillo// Market Sábados de
9-13h//*Saturdays*
from 9-13h
C/Arroyuelo

Centro de Salud// Health Centre T. 951 29 35 83

Farmacia// Chemist T. 952 40 00 23

Cajamar// Bank T. 952 40 03 54

Campo de fútbol, polideportivo, T. 952 40 02 15

**pista de pádel y piscina municipal// Football pitch, Sports centre,
Paddle courts and Municipal Pool**



Visit us!

TOURIST INFORMATION

Totalán has a privileged geographic location owing to its height and proximity to the sea. The town is located on a hill, between two small streams, which in turn run through the middle of a valley. Surrounded by beautiful landscape, the town centre still preserves its steep, narrow white streets, which merge into a single act of mimicry with the environment. Upon entering the town you are welcomed by the beautiful square of *Antonio Molina*. Next to it you come across a spectacular waterfall cascading over stone surrounded by a beautiful garden of native plants. Also, just behind the waterfall there is a path with wide green spaces, benches and children's facilities. Totalán is a land of song; the parents of Antonio Molina are from this village and he spent much of his youth in this town. At present, the Totalán singer Enrique Castillo is one of the most well-known in the province.

How to get here?



If you visit us
by car

To access Totalán take the Mediterranean motorway (A-7). From the motorway take exit 251 and reach the MA-3202, leading to Totalán.



Coming by bus

ALSA
Totalán - Málaga Line
T. 902 42 22 42
www.alsa.es



A WALK THROUGH HISTORY

Totalán has recorded the presence of man since prehistoric times. This is confirmed by "Dolmen del Cerro de la Corona", also known as the "tomb of the Moor". Human skeletal remains and fragments of pottery vessels were found in the enclave presiding over this funeral structure dating from between the fourth and third millennia BC.

During the Arab period, El Zagal defeated part of the Christian army and moved to this land following the course of the Totalán stream. The Arabs were informed of the arrival of the enemy and were victorious in battle. *El Zagal* attack was signalled by a note of a violin from a tower in the area.

The phylloxera plague, which in the late nineteenth century affected the Axarquía, killed off all the vines in the town. The destruction of the main economic resource of Totalán resulted in the gradual abandonment of farmhouses and fields.



For the inquisitive

According to popular tradition Totalán's name comes from the name of a typical Andalusian pastry cake made in this area. Some documents contain the presence of several hamlets called Tortela, Tortila and Tortalán, which could have been production centres for the pastry. However, so far they have not found traces of the existence of the craft.

WHAT AND WHERE TO EAT?

Totalán's gastronomy still holds a rich Andalusian gastronomic heritage. The excellent Chanfaina potato and pumpkin dish is the traditional cuisine of Totalán, and features in a themed fiesta declared to be of Provincial Tourist Interest. Other typical specialties include maimones soup, tomato soup, fried squash, *gazpacho* and *gazpachuelo* – a mayonnaise soup. Handcrafted wine is produced in small quantities in this area.



*For
foodies*

Chanfaina Widow

Ingredients

¼ kg potatoes, ¼ kg pumpkin, onion ¼ kg, ¼ kg of aubergine, wild mushrooms ¼ kg, 4 or 5 cloves of garlic, 150 grams of almonds, 1 teaspoon oregano 2 slices of country bread, 1 tablespoon saffron, extra virgin olive oil and salt.

How to prepare

In a mortar crush the peeled almonds, salt, oregano, crumbled bread, vinegar, saffron and garlic, making the most homogeneous paste possible, add a glass of water, and stir until the paste is thinner and put to one side. Wash and peel the potatoes, squash and onion, aubergine and mushrooms and dice into strips and fry all together, ensuring that they are tender, not brown. Once the sauce is finished, it is very important that you remove the oil. Stir the paste slightly and place over a low heat and cover for a few minutes, shaking the pan from time to time, not the content, and serve.

BARS AND RESTAURANTS IN TOWN

BAR ARRIBA Y ABAJO

C/ Arroyuelo, 3
M. 691 74 25 40

BAR ARROYUELO

Plaza Antonio Molina, 5
T. 952 40 03 09

HOGAR DEL JUBILADO

C/Del Real, 30
M. 697 11 15 47

BAR LOS NARANJOS

Avda. de Andalucía, 15
M. 675 08 82 48

WHERE TO BUY TYPICAL PRODUCTS?

Wine Harvest: Bar Arroyuelo, Pza. Antonio Molina, 5 T. 952 40 03 09

WHAT TO DO IF YOU VISIT US?

Places of interest

Dolmen Cerro de la Corona

Also known as "the Moors tomb" it is a funeral structure dating from between the fourth and third millennia BC. It is located in *Los Baltasares*, 600 metres from the village of Totalán. Magnificent panoramic views can be enjoyed from on top of the hill that hosts this megalithic construction.

Torre Salazar

Restored in 2009, it is a beacon of defence nestled near the farmhouse Zarzo. Declared of Cultural Interest, it was built in the eleventh century and was part of the Muslim era designed to guard the coast system. From the hill on which it sits the bay of Málaga and part of Totalán are visible.

Iglesia de Santa Ana

It is the largest and oldest of the urban municipality building. Founded in the sixteenth century, its present appearance is the result of a reformation of the XVII. It has two aisles divided by arches supported by Tuscan columns of red marble. The wood panelling and the tower of Moorish influence are the most outstanding elements. An Arab arch connects the temple with some nearby houses.

Monument to Antonio Molina

The legendary artist, *Don Antonio Molina*, spent much of his childhood and youth in the town with his family. The village of Totalán named the entrance square after him, erecting a bust in honour of their illustrious son.

Torre del Violín / Mirador el Zagal

It is a recent construction located in the centre of the village consisting of a square, ceramic mosaic and a tower with rooms for exhibitions and cultural events. It commemorates the victory of *El Zagal* in these lands on a Christian garrison in the time of the reconquest.

Paseo de la Salud / Mirador del Algarrobo

The passage or *El paseo de Salud* connects the towns with the largest population like *Los Baltasares* and *Los Castillos*. It has more than one kilometre long and is prepared with equipment.



Not to be missed...

Do not forget to follow the **Route of the Monuments and Streets** of the town, which runs through the narrow, winding streets, and reveals the monuments of the town whilst enjoying the coolness of its shadows and gleaming whitewashed walls.

It begins in the *Plaza de la Constitución* and the highest point of the tour is at the football pitch, where you can enjoy the best views of the village, its fields and the Mediterranean sea in the background.



For nature lovers

Of its various enclaves we recommend visiting:

“El arroyo de la Toma” located behind the town where you can see how the river flows down over the rocks, producing multiple waterfalls and pools of water.

“El Camino de la Fuente de la Teja”, where the Natural Park of the *Montes de Málaga* and the Axarquía meet.


Hiking / mountain biking

Totalán - Moclinejo Trail

Distance: 12 km / Difficulty: Medium / Duration: 3.5 h / linear course (i / v 24 Km).

Playa de La Cala Trail

Distance: 7.3 km / Difficulty: Easy / Duration: 2h / linear course (i / v 14.5 Km).



GUÍAS TURÍSTICAS DE LA COMARCA DE LA AXARQUÍA

1. Alcaucín
2. Alfarnate
3. Alfarnatejo
4. Algarrobo
5. Almáchar
6. Árchez
7. Arenas
8. Benamargosa
9. Benamocarra
10. Canillas de Aceituno
11. Canillas de Albaida
12. Colmenar
13. Comares
14. Cómpeta
15. Cútar
16. El Borge
17. Frigiliana
18. Iznate
19. La Viñuela
20. Macharaviaya
21. Moclinejo
22. Nerja
23. Periana
24. Rincón de La Victoria
25. Riogordo
26. Salares
27. Sayalonga
28. Sedella
29. Torrox
30. Totalán
31. Vélez-Málaga

Más información / More information

www.totalan.es

www.axarquiacostadelsol.es

www.costadelsol-axarquia.com

www.malagaIn.com

Descárgate aquí la APP Turística y Cultural:

Download here the Tourist & Cultural APP:

Málaga ^{IN}



QR MalagaIn
Android



QR MalagaIn
Iphone



APTA
Asociación para la Promoción
Turística de la Axarquía