

GUÍA TURÍSTICA

TORROX

TOURIST GUIDE



Disfruta de la Axarquía Malagueña / Enjoy the Axarquía (Málaga)



AXARQUÍA
COSTA DEL SOL

Centro de Desarrollo Rural de la Axarquía

(CEDER-Axarquía)

www.cederaxarquia.org

info@cederaxarquia.org

T. 952 50 97 27

Julio de 2015

¡Ven a visitarnos!

INFORMACIÓN TURÍSTICA

Torrox, municipio conocido por tener el mejor clima de Europa, nos ofrece dos zonas muy diferenciadas. Por un lado destaca su línea costera, donde concentra la mayor parte de su oferta de alojamiento y de ocio, junto a 9 kilómetros de cuidadas playas y magníficos paseos marítimos donde disfrutar de su gastronomía. Y por otro, su antiguo núcleo urbano, a escasos kilómetros de la franja litoral, que ofrece la imagen de un pueblo blanco de origen morisco con calles estrechas, paredes encaladas y balcones rebosantes de flores y macetas.

Torrox también atesora un interesante patrimonio histórico en el que destacan el yacimiento romano del Faro y la iglesia de Nuestra Señora de la Encarnación.

¿Cómo llegar?



Si nos visitas
en coche

Desde la Autovía del Mediterráneo A-7, que recorre todo el litoral de la provincia, se puede acceder tanto a Torrox Pueblo como a Torrox Costa.



Si nos visitas
en autobús

LÍNEA MÁLAGA - TORROX

Alsa: www.alsa.es. Teléfono: 902 422 242.



UN POCO DE HISTORIA

El origen del municipio de Torrox es bastante antiguo y queda patente tras los descubrimientos de algunas piezas del Neolítico. Sin embargo, el período antiguo más destacable es el romano.

En 1905 el farero descubrió de manera casual algunos restos y se comenzó la excavación de la ciudad de "Caviculum". Esta ciudad está datada desde principios del siglo I, destacando los siglos III – IV como época de esplendor.

Durante la época árabe, se deja sentir su influencia por la actividad que le imprime la industria de la seda y el inicio del comercio del azúcar. De ese periodo destaca el personaje de Almanzor, que nació en este municipio y al que se le atribuyen las conquistas de Zamora y León, y la toma de Santiago de Compostela.

Torrox pasó a manos cristianas el 29 de abril de 1487, tras la toma de Vélez-Málaga, pero la victoria no se consolidó hasta el año siguiente en el que los Reyes Católicos le concedieron el título de "Muy Noble y Muy Leal Villa".



Igual que los restantes pueblos de la Axarquía, Torrox sufrió las consecuencias de la rebelión de los moriscos, la expulsión de éstos y las consecuentes repoblaciones. También sufrió las consecuencias de la epidemia de fiebre amarilla que azotó Málaga a principios del siglo XIX y los estragos de la invasión napoleónica, cuyas tropas utilizaron el castillo de la costa como fortín y después lo hicieron volar durante su retirada.

Los terremotos de finales de 1884 provocaron graves daños en el término municipal de Torrox. Con motivo de estos desastres el Rey, Alfonso XII visitaría Torrox en 1885.

**Para los
más
curiosos**



El Puente de Las Ánimas

Existe en Torrox un puente romano que atraviesa el río cerca de la fábrica de azúcar, a la entrada del pueblo por el camino de Nerja. Cuenta la leyenda que si uno pasa por allí de noche el día de todos los santos, se le pueden aparecer las ánimas en procesión portando antorchas camino del convento. Argumento sobrado para que el puente sea conocido por el Puente de Las Ánimas.



¿QUÉ Y DÓNDE COMER?

Además de las migas y de la ensaladilla arriera, son representativos de la tradición culinaria de Torrox el potaje de hinojos, la sopa de maimones y el guiso de calabazas. Otras especialidades que pueden degustarse en el municipio son las 'papas' a lo pobre, el gazpacho de tomate, el ajoblanco y los espetos de boquerones y sardinas.

Estos platos maridan a la perfección con los vinos del terreno, elaborados de forma artesanal con la uva moscatel.

En cuanto a la repostería típica, destacan los roscos de vino, el hornazo y la exquisita arropía. Este caramelo hecho a base de miel de caña tiene una especial demanda durante la celebración de las Cruces de Mayo.



*Para los
aficionados
a la cocina*

Migas de harina o cortijeras

Ingredientes: 1/5 kg. de harina de sémola, 1 litro de agua, 1 cabeza de ajos, ½ l. de aceite de oliva virgen extra, Sal (al gusto).

Elaboración: En una sartén se sofríen los ajos. Se añaden el agua y la sal y se comienza a desleír la harina poco a poco, meneando constantemente (éste es el secreto: no dejar de remover con la cuchara de manera en todos los sentidos, no sólo de forma circular) hasta que se hagan unas gachas. Se deja de agregar harina y se sigue removiendo para que empiecen a soltarse las gachas y formarse grumos que se irán tostando y alcanzando la consistencia deseada.

Las migas admiten todo tipo de tropezones: chacinas fritas o no, pescado, tomates o berenjenas, arencas, etc.

BARES Y RESTAURANTES

El municipio de Torrox cuenta con una amplia variedad de chiringuitos, restaurantes y bares donde poder degustar su rica gastronomía, pescados y sus mejores tapas.


Puedes consultarlos todos en www.turismotorrox.com y www.Malagaln.com.

¿DÓNDE COMPRAR PRODUCTOS TÍPICOS?

Bodegas Medina y Toro: C/Pontil 30. T: 952.53.8024.
medina.toro@gmail.com.

Productos y Regalos Artesanos B&M: Hotel Iberostar Málaga Playa 1, Torrox Costa. T: 685.218.026. productosyregalosartesanos@hotmail.com.

Cooperativa de Aceite "Ntra. Sra. de las Nieves": Ctra. Cómpea, km 0,9, Torrox. T: 952538022.



¿QUÉ HACER SI NOS VISITAS?

Lugares de interés

Iglesia de Nuestra Señora de la Encarnación

La iglesia de Nuestra Señora de la Encarnación fue edificada en el siglo XVI y ampliada en el XVII. Consta de tres naves separadas por pilares cruciformes y arcos de medio punto. Sus cubiertas son de armaduras mudéjares de madera. En el exterior sobresalen su torre con forma de prisma rectangular, coronada con un chapitel piramidal, y su decoración pictórica.



Casa Palacio de La Joya

Magnífica casa señorial de la familia Medina-Sevilla situada en el centro del pueblo. Fue la residencia de una familia burguesa y se transformó en un auténtico palacete en la segunda década del siglo XIX.



Iglesia de San Roque

Fue construida en estilo neo mudéjar a principios del siglo XX sobre una iglesia original del siglo XVI. Tiene una sola nave y capilla mayor en bóveda semiesférica sobre pechinas. En su fachada destaca su airosa espadaña y el ladrillo visto.

Casa de la Inquisición

Edificio de tres plantas con patio interior, actualmente de propiedad privada, en cuya fachada cabe resaltar unas pinturas de gran interés. En su interior destaca una techumbre de madera de origen mudéjar, así como el sótano, formado por un gran número de arcos superpuestos que forman galerías y bóvedas. Cuenta la tradición popular que era donde el Tribunal de La Inquisición realizaba las torturas.

Torreón Árabe

Del siglo XVI, es una de las muchas torres cuadradas que formaban parte de la muralla y servía de defensa a la fortaleza del Castillo Alto de Torrox y de la ciudadela.

Jardín Urbano

El modelo urbano del pueblo de Torrox conserva aún su estructura de marcado estilo mudéjar: callejuelas estrechas, zigzagueantes y empinadas con inesperados rincones, donde la cal y las macetas tienen mucho protagonismo. Destacan algunos rincones bellamente decorados con plantas que convierten a Torrox en un gran jardín urbano: la Plazoleta, la Plaza de Oriente, la Plaza de Barajas, la Plaza de la Concordia, calle Valencia, calle Calvario, calle Pósito, calle Prados, calle Nerja y Plaza San Roque.

Museo de las Miniaturas (se visita durante las rutas guiadas y a grupos)

Dentro del casco histórico de Torrox, situado en lo que se conocía como la antigua Casa de la Moneda, se ubica este interesante museo donde, además de otras piezas antiguas, destaca la impresionante maqueta del municipio axárruico del artesano local Antonio Medina.



Los Ingenios Azucareros

Tres son los ingenios azucareros que había en Torrox. De los Ingenios Alto - La Concepción y del de San Javier, actualmente sólo se puede ver las ruinas que han quedado. Pero el Ingenio Bajo-San Rafael, aún nos muestra su enorme chimenea realizada en ladrillo visto.

Las Torres Vigías

En el siglo XV se erigieron la Torre Vigía de Calaceite y la Almenara de Güi/Huit, integradas en el antiguo sistema defensivo de la costa, que pretendían controlar e impedir las incursiones de la piratería berberisca.

Iglesia Santiago Apóstol (El Morche)

Se trata de una iglesia reconstruida en el año 2000, sobre la base de la antigua iglesia de mitad del S.XX.

Cañón del Castillo

Se trata de una pieza de cañón de defensa del antiguo castillo de Torrox. Se encuentra en el paseo que bordea la factoría-necrópolis del conjunto romano del Faro, en el Paseo Marítimo de Ferrara.

Convento y Ermita de Nuestra Señora de las Nieves

Los frailes Mínimos de San Francisco fundaron en el siglo XVI el convento y la ermita de Nuestra Señora de las Nieves. El templo tiene planta de cruz latina y una excelente armadura mudéjar. El convento consta de un claustro, un patio interior y caballerizas. Hoy está destinado a usos culturales, aunque la ermita continúa sirviendo para el culto.



**No dejes
de...**



Estando en el municipio de Torrox, no te olvides de visitar la zona del Faro, donde podrás disfrutar de todo esto:

Yacimiento Romano y Centro de Interpretación del Faro

En la desembocadura del río Torrox se pueden ver los restos de una ciudad romana que tuvo su apogeo entre los siglos I y IV. El yacimiento está integrado por una de las pocas villas marítimas de la época que existen en España, una factoría de salazones, un horno, una necrópolis y termas.

Entre las ruinas se alza el Faro de Torrox, erigido en 1864, donde se sitúa el Centro de Interpretación del conjunto romano.

Las excavaciones realizadas confirman este yacimiento como un importante centro de producción y exportación agrícola y pesquero, identificado con la ciudad de CAVICLUM.

Mirador del Faro

Está realizado en hierro y cristal, y desde él se puede disfrutar tanto de la impresionante vista del mar como de las ruinas romanas situadas bajo sus pies, visibles a través de un suelo de cristal.

Audioguía Cultural de los Yacimientos

Descárgate gratis esta audio-guía, disponible en 5 idiomas, con explicaciones de los yacimientos arqueológicos.



Rutas culturales

Descubre los 2000 años de historia de Torrox paseando por nuestras incomparables rutas:

- Ruta Histórica
- Ruta Almanzor
- Ruta Panorámica.
- Ruta Romana.
- Ruta de Los Azulejos.
- Ruta Histórica El Morcho.
- Ruta por El Peñoncillo.

A lo largo de las diferentes rutas el visitante irá encontrando diferentes paneles cerámicos en las que se narran momentos diferentes de la historia de Torrox, extraídos de diferentes obras.



Para los amantes de la naturaleza

Torrox está situado al pie de las sierras de Tejeda y Almijara. Su término municipal, que presenta una interminable sucesión de barrancos y lomas, es atravesado por el río del mismo nombre. El paisaje en el interior es eminentemente agrícola. En los bancales destinados al cultivo, los frutales subtropicales han encontrado perfecto acomodo. En su costa, Torrox cuenta con nueve kilómetros de frente litoral y siete espléndidas playas.

Rutas de senderismo / Mountain bike

Gran Senda Litoral

Sendero que discurre paralelo a la costa, a veces aprovechando tramos de Paseo Marítimo, con opción de recorrerlo a pie o en bicicleta. Actualmente se encuentra transitable el tramo desde El Morche hasta Mezquitilla (unos 5km - lineal.).

Etapa 3 de la Gran Senda de Málaga: Vélez Málaga - Torrox

Lineal. Longitud: 19,1 km. Duración: 4:10 h. Dificultad: Media.

Etapa 4 de la Gran Senda de Málaga: Torrox - Nerja

Lineal. Longitud: 10,5 km. Duración: 3:15 h. Dificultad: Media.

Ruta Torrox Pueblo – Torrox Costa

Lineal. Longitud: 3,5 km. Duración: 0,45h. Dificultad: Baja.

Ruta Torrox – Casarones

Circular. Longitud: 8 km. Duración: 3h. Dificultad: Baja.

Ruta Torrox – Casarones – Cerro Perucho

Circular. Longitud: 11 km. Duración: 5h. Dificultad: Media.

Ruta Torrox – Casa del Río

Circular. Longitud: 14 km. Duración: 5h. Dificultad: Media.

Ruta Torrox – Fábrica de la Luz

Circular. Longitud: 22 km. Duración: 7h.
Dificultad: Media-Alta.

Ruta Rancho Pulido – Fábrica de La Luz

Lineal. Longitud: 6 km (i/v). Duración: 2h.
Dificultad: Baja.

Ruta Cinto de Palagares – Monte Alegre

Circular. Longitud: 9 km. Duración: 5h.
Dificultad: Baja.

Ruta Torrox – Monte Alegre

Circular. Longitud: 9,5 km. Duración: 5h.
Dificultad: Media-Alta.



PLAYAS

Torrox cuenta en total con nueve kilómetros de playa de arena fina y aguas cristalinas. Las playas de Torrox han sido numerosas veces premiadas con la Bandera Azul, SICTED y Q de Calidad. Las premiadas con esta distinción son las playas de **El Morche** y **Ferrara**. Ambas cuentan con un magnífico paseo marítimo donde se concentran gran cantidad de restaurantes, bares, parques infantiles, zonas deportivas, zonas ajardinadas y demás establecimientos turísticos que brindan a sus turistas una variada y amplia oferta de ocio.



Además de estas dos playas existen otras: **El Peñoncillo**, **Calaceite**, **Vilches**, **El Cenicero-Torcasol**. En este grupo se encuentran playas que se mantienen en estado virgen. Se mezclan calas pequeñas y playas de aguas cristalinas.

La zona de **El Morche**, de larga tradición marinera, se celebra una de las citas más esperadas del estío en la localidad, la celebración de Nuestra Señora del Carmen con su procesión marítima y con su feria en el mes de Agosto que se alza como la gran fiesta del verano de Torrox.

La playa de **Ferrara** sirve de escenario para celebrar muchos actos y actividades deportivas y culturales durante todo el año, tales como: El Día del Turista, Conciertos y cine de Verano, Jornadas del Aula del mar, Teatro, etc. De igual modo en esta playa existen vestigios romanos que son visitables y conforman la ruta romana.



Playa Ferrara (1.200m)



Playa muy extensa y bien equipada, con ambiente familiar. En su extremo oriental cuenta con una pequeña cala de material muy grueso, con la que forma unidad, llamada 'Playa Chica', y a continuación, la desembocadura del río Torrox, conocida como 'Playa del Sillón'.

Playa El Cenicero (1.500m)

Playa situada en la zona de Torrox-Costa (Urb. Torcasol), que ofrece numerosos servicios.



Playa El Morche (1.000m)

Playa urbanizada con buenos equipamientos. Cuenta con Paseo Marítimo y todos los servicios.

Playa de las Lindes (1.000m)

Se extiende desde el arroyo Manzano hasta el barranco de Mascuñar, con presencia de vegetación autóctona y paisajes dunares. Apta para la práctica de deportes náuticos como wind-surf, kite-surf o padel-surf.

Playa El Peñoncillo (2.500m)

Playa extensa y urbanizada, muy próxima a la carretera N-340. Tiene algunos servicios. Su extremo occidental recibe el nombre de 'Playa de Los Cuartos Catalanes'.

Playa de Mazagarrobo (700m)



Playa estrecha junto a la carretera N-340, con baja afluencia de público y pocos equipamientos y servicios. Separada de las playas de Calaceite y del Peñoncillo por zonas rocosas.

Playa de Calaceite (400m)

Playa pequeña situada junto a la carretera N-340, y una de las playas más naturales de la zona. Ofrece accesos a minusválidos y pasarelas de madera, duchas y lavapiés adaptados.

Playa de Vilches (300m)

Playa muy pequeña y aislada, junto a la carretera N-340, situada en el extremo este del municipio. De reducida afluencia. Dispone de un chiringuito.



*Para
los más
atrevidos*

Empresas que ofrecen actividades en el entorno

Black Frog Divers: Urb. Laguna Beach, Torrox Costa. T. 952 968 273. www.blackfrogdivers.com. Cursos de buceo de todos los niveles, rutas de snorkeling y alquiler de bicicletas.

Buggy Tours: Torrox. T. 653 635 180. www.buggytours.net
Tours para disfrutar de una aventura a través de las montañas de La Axarquía.

Transculture: Torrox. T. 687 722 459. www.transculturemalaga.com
Rutas para descubrir la cultura, la historia y la gastronomía de nuestra comarca.



FIESTAS Y EVENTOS *FESTIVALS AND EVENTS*

Semana Santa de Torrox: marzo ó abril.

Easter in Torrox: March or April.

Cruces de Mayo: 03 de mayo.

Cruces or 'Crosses' de Mayo: May 3.

Romería de San Antonio: Fin de semana más próximo al 13 de junio.

Pilgrimage of San Antonio: Weekend nearest to June 13.

San Juan: 23 de junio.

San Juan: June 23.

Fiesta en Honor a la Virgen de las Nieves y San Roque: 5 de agosto.

Celebration in honour of the Virgen de las Nieves and San Roque: August 5.

Procesión Marítima Virgen del Carmen: 15 de agosto.

Maritime Procession of the Virgen del Carmen: August 15.

Feria de El Morche: Mediados de agosto.

Fair El Morche: Mid-August.

Romería de San Roque: Penúltimo fin de semana de agosto.

Pilgrimage of San Roque: Penultimate weekend of August.

Día del Turista: Mediados de septiembre.

El municipio rinde homenaje en este día a los viajeros que eligen Torrox como destino de vacaciones. Un castillo de fuegos artificiales marca el inicio de la jornada junto a la playa de Ferrara. Entre el público asistente se reparten raciones de ensaladilla arriera, espetos de sardinas y migas, emblema de la cocina local.

Tourist Day: Mid-September.

The municipality celebrates this day in honour of the tourists who choose Torrox as a holiday destination. A fireworks display marks the start of the day on the beach of Ferrara. Orange and cod salad, sardines and breadcrumbs, star dishes of the local cuisine, are handed out to the public who attend.

Feria de Torrox: Primer fin de semana de octubre.

Es una de las citas más señaladas del calendario local. Durante cuatro días se suceden los actos lúdicos y folclóricos, llegando el momento clave cuando las imágenes de la Virgen y el Santo son trasladadas de la iglesia de Nuestra Señora de la Encarnación a la ermita.

Fair Torrox: First weekend of October

It is one of the most noted local calendar events. Playful and folkloric events go on for four days, the key moment coming when images of the Holy Virgin and are taken from the church of Nuestra Señora de la Encarnación to the chapel.

Día de las Migas: Domingo antes de navidad.

En torno al plato más típico de la gastronomía autóctona de Torrox se celebra esta fiesta, declarada de Interés Turístico Nacional de Andalucía, en la que las degustaciones de comida y vino son amenizadas con música, baile y las actuaciones de pandas de verdiales.

Day of the breadcrumbs: Sunday before Christmas

This festive day celebrates the most typical local dish of Torrox, declared of National Tourist Interest in Andalusia, where the food and wine tastings are enlivened with music, dancing and performances of the verdiales, a type of folk music.



¿DÓNDE ALOJARSE?

WHERE TO STAY?

Establecimientos hoteleros

HOTEL IBEROSTAR MALAGA PLAYA ****

Paseo Marítimo Ferrara s/n, Torrox Costa.
malaga-playa@iberostar.com, www.iberostar.com
T. 952527594.

HOTEL HAPPYNN TORREARENA ****

Ctra. Málaga-Almería km.186, El Morche.
reservas@happynn.es, www.happynn.es,
T. 952527610.

HOTEL SANTA ROSA ***

Ctra. Málaga-Almería km. 125, El Morche.
hotelesr@gmail.com, www.hoteles-santarosa.com,
T. 952530790.

HOTEL COSTAMAR **

Ctra. Málaga-Almería km. 111, El Morche.
hotelcostamar@hotmail.com,
www.hotel-costamar.com, T. 952530049.

HOTEL RURAL CORTIJO AMAYA **

Avda. Los Aguacates 20, Torrox Costa.
informacion@cortijoamaya.com,
www.cortijoamaya.com, T. 952530245.

HOTEL AL-ANDALUS **

Calle Baja 44, Torrox. info@hotel-alandalus.com,
www.hotel-alandalus-torrox.com, T. 952538922.

HOTEL LA CASA *

Calle Baja 3, Plazuela Barajas Torrox.
info@hotellacasatorrox.com,
www.hotellacasatorrox.com, T. 952535471.

Apartamentos turísticos

APARTAMENTOS INTERCENTRO 1LL

Centro Internacional, Bloque 84,
Torrox Costa.
infotorrox@apartamentosintercentro.com,
www.apartamentosintercentro.com,
T. 952530391.



APARTAMENTOS FUERTE CALACEITE 3LL

Ctra. N-340 Km 286.1, Torrox Costa.
reservas@fuertehoteles.com,
www.fuertehoteles.com.
T. 952527906.

APARTAMENTOS EUROMAR PLAYA 1LL

Avda.de Las Palmeras 39, Torrox Costa.
organizacionlozano@spa.es,
www.apartamentoseuromarplaya.com.
T. 952530072.

VILLAS BALCON DEL PEÑONCILLO

Ur Balcon Del Peñoncillo, Torrox Costa.
info@capistranovillage.com.

INMOBILIARIA GESA

Ur Conj Euromar, Ed Panorama 2, Torrox Costa.
inmogesa@inmogesa.com,
www.inmogesa.es, T. 952531169.

INMOBILIARIA RICO FERRARA

Urbanización Costa del Oro, Torrox Costa.
info@ricoferrara.com, www.ricoferrara.com,
T. 952527829.

INMOLAGUNA

Ur Laguna Beach , Local 12. Torrox Costa.
inmolaguna@inmolaguna.com,
www.inmolaguna.com, T. 952532695.

Campings

CAMPING EL PINO

Ctra. N-340 KM.285, Urb.Torrox Park, Torrox.
info@campingelpino.com,
www.campingelpino.com,
T. 952532578.

*Torrox también ofrece un elevado número de Casas Rurales y Viviendas Turísticas.
Pueden consultarlas en www.MalagaIn.com*

*Torrox also offers a large number of rural houses and tourist properties.
Which are listed on www.MalagaIn.com*

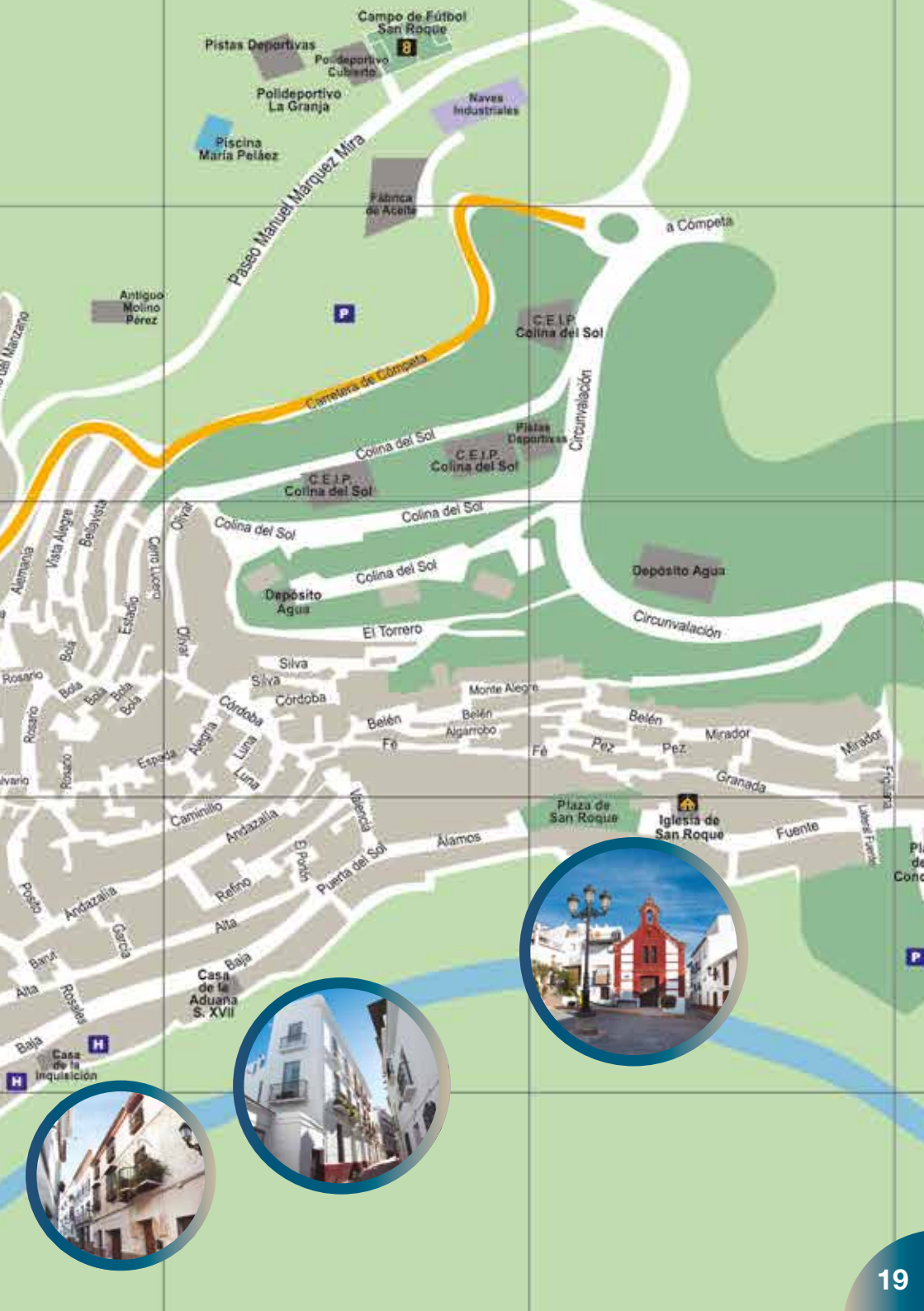


CALLEJEROS

MAP

TORROX PUEBLO





Pistas Deportivas
Campo de Fútbol San Roque
8
Polideportivo Cubierto
Polideportivo La Granja
Naves Industriales
Piscina María Peláez
Fábrica de Aceite

Paseo Manuel Marquez Mira

a Còmpeta

C.E.I.P. Colina del Sol

C.E.I.P. Colina del Sol

C.E.I.P. Colina del Sol

Colina del Sol

Colina del Sol

Colina del Sol

Deposito Agua

El Torrero

Deposito Agua

Circunvalación

Antiguo Molino Pérez

Alameda

Alameda

Rosario

Rosario

Rosario

Rosario

Rosario

Rosario

Rosario

Vista Alegre

Bela

Bela

Bela

Bela

Bela

Bela

Bela

Belavista

Estadio

Alameda

Alameda

Alameda

Alameda

Alameda

Alameda

Olivar

Olivar

Olivar

Olivar

Olivar

Olivar

Olivar

Olivar

Olivar

Olivar

Olivar

Olivar

Olivar

Olivar

Olivar

Olivar

Alameda

Alameda

Alameda

Alameda

Alameda

Alameda

Alameda

Alameda

Alameda

Alameda

Alameda

Alameda

Alameda

Alameda

Alameda

Alameda

Alameda

Alameda

Alameda

Alameda

Alameda

Alameda

Alameda

Alameda

Alameda

Alameda

Alameda

Alameda

Alameda

Alameda

Alameda

Alameda

Alameda

Alameda

Alameda

Alameda

Alameda

Alameda

Alameda

Alameda

Alameda

Alameda

Alameda

Alameda

Alameda

Alameda

Alameda

Alameda

Alameda

Alameda

Alameda

Alameda

Alameda

Alameda

Alameda

Alameda

Alameda

Alameda

Alameda

Alameda

Alameda

Alameda

Alameda

Alameda

Alameda

Alameda

Alameda

Alameda

Alameda

Alameda

Alameda

Alameda

Alameda

Alameda

Alameda

Alameda

Alameda

Alameda

Alameda

Alameda

Alameda

Alameda

Alameda

Alameda

Alameda

Alameda

Alameda

Alameda

Alameda

Alameda

Alameda

Alameda

Alameda

Alameda

Alameda

Alameda

Alameda

Alameda

Alameda

Alameda

Alameda

Alameda

Alameda

Alameda

Alameda

Alameda

Alameda

Alameda

Alameda

Alameda

Alameda

Alameda

Alameda

Alameda

Alameda

Alameda

Alameda

Alameda

Alameda

Alameda

Alameda

Alameda

Alameda

Alameda

Alameda

Alameda

Alameda

Alameda

Alameda

Alameda

Alameda

Alameda

Alameda

Alameda

Alameda

Alameda

Alameda

Alameda

Alameda

Alameda

Alameda

Alameda

Alameda

Alameda

Alameda

Alameda

Alameda

Alameda

Alameda

Alameda

Alameda

Alameda

Alameda

Alameda

Alameda

Alameda

Alameda

Alameda

Alameda

Alameda

Alameda

Alameda

Alameda

Alameda

Alameda

Alameda

Alameda

Alameda

Alameda

Alameda

Alameda

Alameda

Alameda

Alameda

Alameda

Alameda

Alameda

Alameda

Alameda

Alameda

Alameda

Alameda

Alameda

Alameda

Alameda

Alameda

Alameda

Alameda

Alameda

Alameda

Alameda

Alameda

Alameda

Alameda

Alameda

Alameda

Alameda

Alameda

Alameda

Alameda

Alameda

Alameda

Alameda

Alameda

Alameda

Alameda

Alameda

Alameda

Alameda

Alameda

Alameda

Alameda

Alameda

Alameda

Alameda

Alameda

Alameda

Alameda

Alameda

Alameda

Alameda

Alameda

Alameda

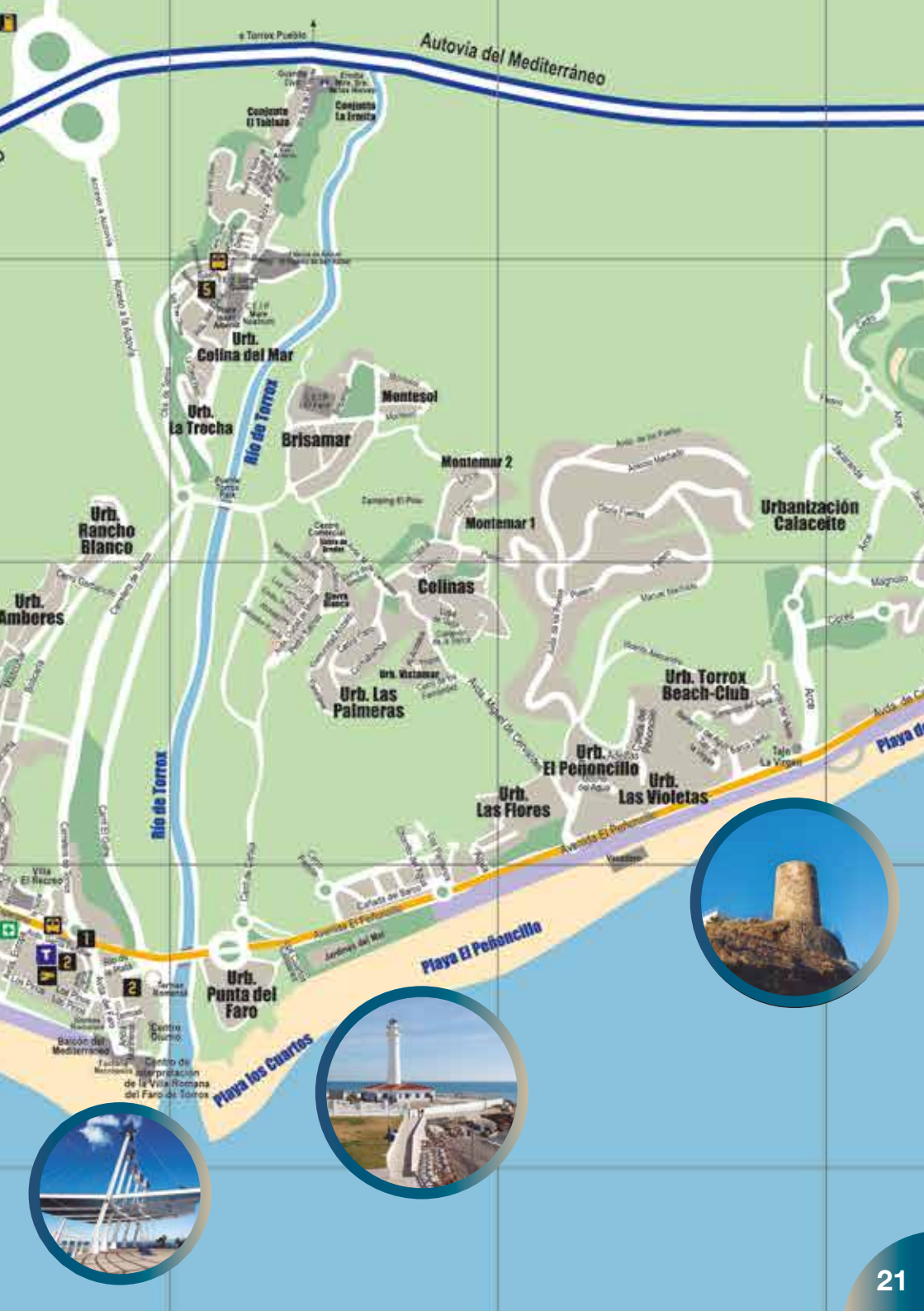
Alameda



CALLEJEROS MAP

TORROX COSTA





Autovía del Mediterráneo

Torrox Pueblo

Urb. Colina del Mar

Urb. La Trecha

Urb. Rancho Blanco

Urb. Amberes

Brisamar

Colinas

Urb. Las Palmeras

Montemar 2

Montemar 1

Urbanización Calacete

Urb. Torrox Beach-Club

Urb. El Peñoncillo

Urb. Las Flores

Urb. Las Violetas

Urb. Punta del Faro

Playa El Peñoncillo

Playa los Cuartos



DIRECTORIO *DIRECTORY*

Ayuntamiento/Town Hall	T. 952 53 82 00
Tenencia Alcaldía El Morche/ Mayoral Seat El Morche	T. 952 53 82 00
Oficina de Turismo (T.Costa)/ Tourist Office (Coast)	T. 952 53 02 25
Oficina de Turismo (T.Pueblo) /Tourist Office (Village)	T. 952 53 81 06
Parada de Taxis 1/Taxis 1	T. 951 32 18 71
Parada Taxis 2/Taxis 2	T. 952 53 03 52
Centro de Salud/Health Centre	T. 951 28 96 71
Policía Local/Local Police	T. 952 53 98 28
Guardia Civil/Guardia Civil	T. 952 53 80 08
Protección Civil/Civil Protection	T. 952 53 04 73
Centro Interpretación Faro/ Lighthouse Interpretation Centre	T. 952 53 82 00
Museo de las Miniaturas/ Miniature Museum	T. 952 53 82 00

Mercadillo/Street Market
Lunes/Monday:
T. Costa- Avda. Esperanto 8-14:00h

Farmacias/Chemists
Plaza Constitución 2, Torrox T. 952 53 81 60
Calle Baja 16, Torrox T. 952 53 80 31
Complejo Euromar, T.Costa T. 952 53 00 55
Avda. de Europa 2, T.Costa T. 952 53 02 79
**Ctra. Almería 190,
El Morche** T. 952 55 30 58





Visit us!

TOURIST INFORMATION

Torrox, a town known for having the best climate in Europe, offers two very distinct areas. Firstly the coastline stands out, where most of its accommodation and leisure is situated, along with 9 kilometres of unspoiled beaches and magnificent promenades from which to enjoy its gastronomy. And secondly, there is the old town centre, a few kilometres from the coastline, the image of a white Moorish village with narrow streets, whitewashed walls, and balconies overflowing with flowers and pots.

Torrox also boasts an interesting heritage, especially the Roman site of the lighthouse, and the Church of Nuestra Señora de la Encarnación.

How to get here?



If you visit us by car

Both Torrox Pueblo and Torrox Costa can be reached using the Mediterranean A-7 motorway, which runs along the entire coastline of the province.



If you visit us by bus

MÁLAGA – TORROX LINE

Alsa: www.alsa.es. Teléfono: 902 422 242.



A WALK THROUGH HISTORY

The origin of the town of Torrox is quite old and obvious following the discovery of some Neolithic pieces. However, the most remarkable era is the ancient Roman period. In 1905 the lighthouse keeper accidentally discovered some remains and the excavation of the city of "Caviculum" began. This city dates back to the early first century, highlighting the third to the fourth century as its heyday.

During the Arab era, its influence is felt by the presence of the silk industry and the start of the sugar trade. Almanzor is a character that stands out in this period: he was born in the town and to whom the conquests of Zamora and León are attributed, and the taking of Santiago de Compostela.

Torrox passed into Christian hands on 29 April 1487, after the fall of Vélez-Málaga, but the victory was not consolidated until the following year, when the Catholic Monarchs granted it the title of "Very Noble and Loyal Town".



Like the other villages of the Axarquía, Torrox suffered from the rebellion of the Moors, the expulsion of these and subsequent repopulation. It also suffered the consequences of the yellow fever epidemic that struck Málaga in the early nineteenth century and the ravages of the Napoleonic invasion, whose troops used the castle as a fortress on the coast and then blew it up during their retreat.

Earthquakes in late 1884 caused severe damage in the town of Torrox. Because of these disasters King Alfonso XII visited Torrox in 1885.

*For the
inquisitive*



El Puente or 'bridge' de Las Ánimas

There is a Roman bridge that crosses the river near the sugar factory on the edge of Torrox on the road from Nerja. Legend has it that if you go through there at night on all saints day, souls appear in procession carrying torches along the Convent Road. Hence the reason the bridge is known as Puente de Las Animas.



WHAT AND WHERE TO EAT?

Besides fried breadcrumbs and an orange, potato and salt cod salad, fennel stew is typical of Torrox's culinary tradition, as are pumpkin and ham soup. Other local specialties to be tried are poor man's potatoes made with peppers, tomato gazpacho, garlic soup, and anchovy and sardine espetos.

These dishes go perfectly with the local wines, made using traditional methods from muscat grapes.

As for the typical desserts most common are wine donuts and exquisite pastries and honey sweets. This sweet made from molasses is in special demand during the celebration of Cruces de Mayo or May Crosses.

**For
foodies**

"Migas" **Fried semolina crumbs**

Ingredients: 1/5 kg semolina flour, 1 litre of water, 1 head of garlic, ½ l. of extra virgin olive oil and salt (to taste)

Preparation: Fry the garlic in a pan. Add the water and salt and the flour gradually begins to dissolve, stirring constantly (this is the secret: keep stirring with a spoon in every direction, not only in a circular motion) until it looks like gruel. Keep adding flour and continue stirring to loosen the gruel and form lumps that will toast and turn into the desired consistency.

The breadcrumbs go with all kinds of: Fried pork, fish, tomatoes or aubergines, sardines, etc.



BARS AND RESTAURANTS

Torrox town has a wide variety of beach bars, restaurants and bars where you can try out its rich cuisine, fish and its best tapas.

You can check them all out at www.turismotorrox.com and www.MalagaIn.com.

WHERE TO BUY TYPICAL PRODUCTS?

Bodegas Medina y Toro (Wine merchants): C / Pontil 30.

T. 952.53.8024. medina.toro@gmail.com.

Productos y Regalos Artisanos(Presents and Artisan Products) B & M:

Hotel Iberostar Málaga Playa 1, Torrox Costa. T. 685 218 026.

productosyregalosartisanos@hotmail.com

Oil Cooperative "Ntra. Señora. de las Nieves": Crta. Cómpeeta, km 0.9, Torrox.

T. 952538022.



WHAT TO DO IF YOU VISIT US?

Places of interest

Church of Nuestra Señora de la Encarnación

The church of Nuestra Señora de la Encarnación was built in the sixteenth century and enlarged in the seventeenth. It consists of three naves separated by cruciform pillars and half pointed arches that are adorned with Moorish wooden frames. Outside stands the rectangular prism-shaped tower, topped with a pyramidal spire, and its pictorial decoration.



Casa Palacio de La Joya

A magnificent manor house of the Medina-Sevilla family located in the centre of town. It was the residence of a bourgeois family and became a palace in the second decade of the nineteenth century.



Church of San Roque

It was built in a Moorish Revival style in the early twentieth century on the original sixteenth-century church. It has a single nave and hemispherical dome on scallops. Its façade shows off its graceful steeple and visible brick.

Casa de la Inquisición or Inquisition House

A three-storey building with a courtyard, now privately owned, upon whose facade appear some paintings of great interest. Inside it features a wooden roof of Moorish origin and a basement, consisting of a large number of overlapping arched galleries and vaults. According to popular tradition this was where the Tribunal of the Inquisition carried out torture.

Torreón Árabe

From the sixteenth century this is one of many square towers that were part of the town wall and served as defense for the Castillo Alto de Torrox fortress and the citadel.

Jardín Urbano or Town Garden

The urban model of Torrox still retains its Moorish-style structure: narrow, winding and steep streets with unexpected corners where whitewash and pots are very much prominent. There are some beautifully decorated corners with plants that stand out and make Torrox's urban garden quite grand: the Plazoleta, the Plaza de Oriente, Plaza de Barajas, Plaza de Concordia, Calle Valencia, Calle Calvario, Calle Pósito, Calle Prados, Calle Nerja, and Plaza San Roque.

Museo de las Miniaturas (visits during guided tours and for groups)

Within the historic centre of Torrox, located in what was known as the Casa de La Moneda or Old Mint, is this interesting museum where, among other antique pieces, the impressive model of the Axarquia made by the local craftsman Antonio Medina is located.



Los Ingenios Azucareros or Sugar Mills

There were three sugar mills in Torrox: El Alto - La Concepción and San Javier, currently only the ruins remain. But the huge brick fireplace can still be seen at the Bajo-San Rafael mill.

The Watchtowers

The Calaceite and Almenara Güi / Huit watchtowers were built in the fifteenth century and integrated into the old coastal defensive system, which sought to control and prevent the incursions of the Berber pirates.

Church of Santiago Apóstol (El Morche)

This church was reconstructed in 2000 upon the base of the old mid XX century church.

Cañon del Castillo

It is a piece of cannon defense from the ancient Torrox castle, and is located on the promenade that borders the necropolis factory next to the Roman Lighthouse on the Ferrara promenade.

Convent and Chapel of Nuestra Señora de las Nieves

The monks of San Francisco founded the convent and chapel of Nuestra Señora de las Nieves in the sixteenth century. The temple has a Latin cross and an excellent Mudejar frame. The convent has a cloister, a courtyard, and stables. Today it is used for cultural purposes, but is still used as a shrine for worship.



*Not
to be
missed*



Once in Torrox, do not forget to visit the lighthouse area where you can enjoy all the following:

Roman Site and Lighthouse Interpretation Centre

The remains of a Roman city that had its heyday between the first and fourth centuries can be seen at the mouth of the river Torrox. The site is one of the few maritime towns of that time that exist in Spain, comprising of a salt factory, an oven, a necropolis and baths.

The Interpretation Centre of the Roman assembly is among the ruins of the Torrox lighthouse, erected in 1864.

Excavations confirm this site as an important centre for agricultural and fisheries production and export, linked to the city of CAVICLUM.

Mirador del Faro

The viewing balcony it's made of iron and glass, and provides both a breath-taking sea view and that of the Roman ruins below foot, visible through a glass floor.

Cultural Audioguide of the sites

Download this free audio guide, available in 5 languages, with explanations of the archaeological sites.



Cultural Tours

Discover 2000 years of the history of Torrox strolling through our outstanding routes:

- Historic Route
- Almanzor Route
- Scenic Route.
- Roman Route.
- Tile Route.
- Historic Route El Morche.
- El Peñoncillo Route.

Throughout the different routes the visitor will encounter different ceramic panels in which different moments in the history of Torrox are depicted.



For nature lovers

Torrox is situated at the foot of the Tejeda and Almirajara mountains. Its municipality, which has an endless succession of ravines and hills, is crossed by the river of the same name. The landscape is predominantly agricultural. The terraces designed for cultivation, provide the perfect environment for subtropical fruit. On the coast, Torrox has nine kilometres of coastline, and seven splendid beaches.

Hiking / Mountain bike

Coastal Trail

Footpath that runs parallel to the coast, sometimes using sections of the promenade, with an option to cross it on foot or by bike. Currently it is a walkable stretch from El Morche to Mezquitilla (about 5km. - Linear).

Stage 3 of the Great Málaga Route: Vélez Málaga - Torrox

Linear. Length: 19.1 km. h. Duration 4:10. Difficulty: Medium.

Stage 4 of the Great Málaga Route: Torrox - Nerja

Linear. Length: 10.5 km. h. Duration 3:15. Difficulty: Medium.

Torrox Pueblo – Torrox Costa Route

Distance: 3,5 km (linear). Duration: 0,45h. Difficulty: Low.

Torrox – Casarones Route

Distance: 8 km (loop). Duration: 3h. Difficulty: Low.

Torrox – Casarones – Cerro Perucho Route

Distance: 11 km (loop). Duration: 5h. Difficulty: Medium.

Torrox – River's House Route

Distance: 14 km (loop). Duration: 5h. Difficulty: Medium.

Torrox – Fábrica de la Luz Route

Distance: 22 km (loop). Duration: 7h.
Difficulty: Medium-High.

Rancho Pulido – Fábrica de La Luz Route

Distance: 6 km (linear – 2 ways). Duration: 2h.
Difficulty: Low.

Cinto Palagares – Monte Alegre Route

Distance: 9 km (loop). Duration: 5h.
Difficulty: Low.

Torrox – Monte Alegre Route

Distance: 9,5 km (loop). Duration: 5h.
Difficulty: Medium-High.



BEACHES

Torrox has nine kilometres of coastline area. The high quality of its sand and water has awarded the Blue Flag award, granted by the European Union and many other quality recognitions. There is a special plan to guarantee the environmental requirements.

Ferrara and **El Morche** beaches have been awarded the Blue Flag award. These beaches have a beautiful promenade. A wide variety of restaurants, bars, parks and many more tourist and leisure services.

El Peñoncillo, **Calaceite**, **Vilches**, **El Cenicero-Torcasol** beaches present a traditional unspoilt aspect with small coves and clear water.

El Morche beach has a long maritime tradition. In August we celebrate one of the most important festivities of the summer with the traditional procession of the “Virgen del Carmen”.

Ferrara beach is the main scene to celebrate and where many activities take place during the whole year: sporting events, cultural events or traditional events such as the tourist’s day, concerts, etc. In the coast area we also have the Roman remain of the old Caviulum, that can be visited.



Playa Ferrara (1.200m)



Very large and well equipped beach, with family atmosphere. At its eastern end it has a small cove of very thick material, forming 'Playa Chica', and then the mouth of the river Torrox, known as Playa del Sillón or 'Beach Deck chair'.

Playa el Cenicero (1.500m)

Beach located in Torrox-Costa area (Urb. Torcasol), offering numerous services.



Playa El Morche (1.000m)

Urban beach with good facilities. Promenade and has all services.

Playa de las Lindes (1.000m)

It stretches from the Manzano river to the Mascuñar ravine., with native vegetation and dune landscapes. Suitable for water sports like windsurfing, kite-surfing and paddle surf.

Playa el Peñoncillo (2.500m)

Large and urbanised beach, very close to the N-340. It has some services. Its western end is called 'Playa de Los Cuartos Catalanes' or 'The Catalans Beach Rooms'!

Playa Mazagarrobo (700m)



Narrow beach adjoining the N-340, with low usage and few public facilities and services. Separated from the beaches of Calaceite and Peñoncillo by rocky areas.

Playa Calaceite (400m)

Small beach next to the N-340, and one of the most natural beaches in the area. Access for the disabled and wooden walkways. Showers and adapted footbaths.

Playa Vilches (300m)

Very small and isolated, next to the N-340, located on the eastern edge of the town beach. Few visitors. It has a snack bar.



*For the
more
daring*



**Companies that offer
activities in the area**

Black Frog Divers: Urb Laguna Beach, Torrox Costa.
T. 952 968 273. www.blackfrogdivers.com.
Diving courses for all levels, hiking, snorkeling, and
bicycle rental.

Buggy Tours: Torrox. T. 653 635 180.
www.buggytours.net. Tours to enjoy an adventure
through the Axarquía mountains.

Transculture: Torrox. T. 687 722 459.
www.transculturemalaga.com
Routes to discover the culture, history, and
gastronomy of our region.



GUÍAS TURÍSTICAS DE LA COMARCA DE LA AXARQUÍA

1. Alcaucín
2. Alfarnate
3. Alfarnatejo
4. Algarrobo
5. Almáchar
6. Árchez
7. Arenas
8. Benamargosa
9. Benamocarra
10. Canillas de Aceituno
11. Canillas de Albaida
12. Colmenar
13. Comares
14. Cómpeta
15. Cútar
16. El Borge
17. Frigiliana
18. Iznate
19. La Viñuela
20. Macharaviaya
21. Modlonejo
22. Nerja
23. Periana
24. Rincón de La Victoria
25. Riogordo
26. Salares
27. Sayalonga
28. Sedella
29. Torrox
30. Totalán
31. Vélez-Málaga

Más información / More information

www.turismotorrox.es

www.axarquíacostadelosol.es

www.costadelosol-axarquia.com

www.malagaln.com

Descárgate aquí la APP Turística y Cultural:

Download here the Tourist & Cultural APP:

Málaga ^{IN}



QR Malagaln
Android



QR Malagaln
Iphone



AXARQUÍA
COSTA DEL SOL

APTA
Asociación para la Promoción
Turística de la Axarquía