

GUÍA TURÍSTICA **ALGARROBO** *TOURIST GUIDE*



Disfruta de la Axarquía Malagueña / Enjoy the Axarquía (Málaga)



AXARQUÍA
COSTA DEL SOL

¡Ven a visitarnos!



INFORMACIÓN TURÍSTICA

Algarrobo es un pueblo de trazado morisco que se extiende sobre las faldas de dos colinas con espectaculares vistas al mar Mediterráneo. Paseando por sus sinuosas y empinadas calles llaman la atención las hornacinas en algunas fachadas para venerar a los santos. Apenas tres kilómetros separan el núcleo urbano de la costa del municipio, donde encontramos los núcleos de Mezquitilla y Algarrobo Costa. Esta característica lo convierte en un excepcional destino para el turismo de sol y playa, pero también para los viajeros que quieran sumergirse en la historia y la cultura de esta localidad. Su iglesia parroquial, la necrópolis fenicia de Trayamar y las torres vigías construidas desde tiempos remotos para custodiar el frente marítimo constituyen, junto a su costa, los principales atractivos de Algarrobo.

¿Cómo llegar?



Si nos visitas
en coche

Algarrobo es un municipio situado en la zona costera de la Axarquía, a 32 kilómetros de Málaga capital. Se puede llegar por la autovía del Mediterráneo (A-7) o por la antigua carretera nacional N-340, tomando el desvío hacia la A-7206.



Si nos visitas
en autobús

RUIZ Y ÁVILA S.L.

Línea Algarrobo - Málaga
T. 952 54 11 13

ALSA

Línea Mezquitilla - Málaga
T. 902 42 22 42
www.alsa.es



UN POCO DE HISTORIA

Estas tierras fueron habitadas por el ser humano desde tiempos inmemoriales. Los restos arqueológicos encontrados en las excavaciones realizadas en la zona de Trayamar, la Colina del Morro de Mezquitilla y la desembocadura de Río Vélez corroboran que el territorio que hoy ocupa su término municipal fue poblado por el hombre desde la prehistoria. Iberos, fenicios y romanos pasaron por este lugar, aunque serían los árabes quienes constituirían el asentamiento que dio origen a la localidad.

La villa musulmana contaba con un pequeño núcleo urbano formado por una mezquita, algunas casas y unas murallas que lo protegían. Herencia de esa época es la disposición de las calles estrechas, empinadas y serpenteadas, que fueron así trazadas para que la población pudiera defenderse de posibles ataques invasores. El pueblo también debe su nombre a los árabes, que inicialmente denominaron a esta localidad como Garrobo.

Para los curiosos

En el siglo XIX, durante la ocupación francesa, un grupo de algarrobeños tiende una emboscada en la cuesta de Cómpea a una patrulla invasora y aniquila a sus integrantes. El suceso motivó que el comandante francés de Vélez mandara incendiar la villa. Sin embargo, cuando los soldados se disponían a cumplir la orden, los vecinos, encabezados por el alcalde, lograron disuadir al destacamento. Un joven pidió entonces audiencia con el Gobernador de Málaga y consiguió el indulto, evitando así la quema de Algarrobo.



¿QUÉ Y DÓNDE COMER?

Dentro de la gastronomía autóctona destacamos el ajoblanco, el gazpacho, el potaje algarrobeño y el choto en salsa, añadiendo también los espetos de sardinas y moraga de pescado en la zona de costa. Pero sin duda lo más representativo del municipio es la torta de aceite (la popular Torta de Algarrobo), un dulce de origen árabe que ha adquirido una gran fama, que junto con los higos, almendras, pasas y vino dulce artesano completan la deliciosa oferta.



*Para los
aficionados
a la cocina*

Tortas de Aceite

Ingredientes:

60 gr de levadura de panadería, 1 kg de harina de trigo, 500 gr de azúcar, 1/2 litro de aceite de oliva, 2 cucharadas de matalahúva, 1 vasito de aguardiente, Almendras tostadas enteras, Agua mineral.

Preparación:

Deslíe la levadura en un poco de agua templada y añádelo a la harina, junto con el azúcar. En una sartén, calienta un poco de aceite. Cuando humee retíralo del fuego y echa la matalahúva, removiendo un poco para que se tueste uniformemente. Viértelo también sobre la harina. Ve incorporando poco a poco el resto de ingredientes, mientras amasas, excepto las almendras. Deja reposar al menos 24 horas en el frigorífico y forma tortas de unos 100 gr cada una. Dales forma redonda y no demasiado fina. Hornea durante unos diez minutos a 180°, vigilando que no se quemen, ni queden demasiado crudas. Deja enfriar en una rejilla.

BARES Y RESTAURANTES

Algarrobo cuenta con una amplia oferta de bares y restaurantes. En Algarrobo Pueblo podrá degustar los platos más típicos, y en sus zonas de costa podrá disfrutar de gran variedad de pescados y espetos con las mejores vistas al mar. Más información sobre bares y restaurantes en página 18.

¿DÓNDE COMPRAR PRODUCTOS TÍPICOS?

El Molino: Aceite Oliva Virgen Extra y Vino Dulce. C/ Río s/n.

Exquisita Torta de Algarrobo La Caleta: Avda. Andalucía, Algarrobo Costa.

Pastelería Carmen Lupiáñez: C/Antonio Ruiz Rivas s/n, T. 952 55 24 43

Marcos Lupiáñez: Tortas de aceite. Polígono la Peña, T. 952 55 21 10

Panadería Miguel Segura: Pan, dulces y tortas. Plaza Farola, T. 952 55 27 62

¿QUÉ HACER SI NOS VISITAS?

Lugares de interés

Torre ladeada y Torre nueva

En las proximidades de la playa se encuentran estas dos torres vigías; la primera es de la época islámica y la segunda una fortaleza militar del siglo XVIII. Su objetivo era vigilar las costas para evitar invasiones, especialmente de piratas.

Necrópolis de Trayamar

Ctra. Algarrobo

Uno de los yacimientos arqueológicos más notables del Mediterráneo occidental. La necrópolis de Trayamar es un conjunto de tumbas paleopúnicas correspondientes a una ciudad fenicia que podría haber surgido en torno a una factoría construida en el siglo VII a.C.

Ermita de San Sebastián

Plaza Gloria

Se encuentra sobre una explanada en la colina del Ejido. Desde este paraje, rodeado de jardines, fuentes y árboles, se obtienen unas espléndidas vistas de las montañas y el litoral algarrobeño.

Morro de Mezquitilla y Antigua Noria

Yacimiento prehistórico, protohistórico y romano que se encuentra en la desembocadura del río Algarrobo y constituye el testimonio material más antiguo de la ocupación humana de esta localidad.

Ermita Virgen de las Angustias

Es una pequeña capilla de apenas 3x3 metros situada en la salida actual del pueblo. En su interior se venera una imagen de la Virgen de las Angustias de principios del siglo XX.

Iglesia de Santa Ana

C/Iglesia 12

Es el monumento religioso más destacado, con su campanario de cuatro cuerpos. Fue erigida en el siglo XVII, aunque sus arcos de madera y el camarín de un lateral del templo datan del siglo XVIII.



Para los amantes de la naturaleza

Espacios naturales destacados

Desembocadura del Río Algarrobo

Situada al final del paseo marítimo de Algarrobo Costa.

Parque de La Vega

Área recreativa que cuenta con servicios, barbacoas, mesas y asientos y juegos recreativos.

Gran Senda Litoral

Senda que recorre la costa axárquica a través de caminos, paseos marítimos y veredas.

Rutas de senderismo y mountain bike


- Ruta Parque Fluvial Río de Algarrobo.
- Ruta Arroyo de los Perales.
- Ruta Lagos-Algarrobo.
- Ruta Castillo Benthomiz.
- Ruta Los Villares-Parque Fluvial.



**No
dejes
de...**

No dejes de visitar la Ermita de San Sebastián y sus jardines, para después asomarte al mirador y disfrutar de la mejor panorámica del municipio, de sus costas y de todas las montañas que rodean al pueblo.

...Sin olvidarte de comprar unas Tortas de Algarrobo para degustar y regalar a tus familiares y amigos.



Playa de Algarrobo Costa

Playa urbana con paseo marítimo, galardonada con bandera azul, Q de Calidad Turística 2015 y bandera de ecoplayas. Principalmente compuesta por grava y arena oscura. Su extensión es de 800 metros por 20 metros de ancho. El nivel medio de ocupación es alto.

Servicios: Acceso en autobús, aparcamiento, aseos, duchas, alquiler de sombrillas y hamacas, establecimientos de restauración, puesto de socorro, dos torres vigías y dos sillas anfibia para personas con movilidad reducida.

Playa de Mezquitilla

Playa semiurbana con paseo marítimo, galardonada con la bandera de ecoplayas y la Q de Calidad Turística 2015. Su extensión es de 650 metros por 10 metros de ancho. El nivel medio de ocupación es medianamente alto.

Servicios: Acceso en autobús, aparcamiento, establecimientos de restauración, puesto de socorro y una torre vigía.



CALLEJERO

MAP



Puntos de Interés

- 1 Torre Ladeada
- 2 Fuente de Calle Derechos Humanos
- 3 Consultorio de Agarrobo
- 4 Ermita de San Sebastián
- 5 Ermita de la Divina Pastora y San José
- 6 Ermita Virgen de las Angustias
- 7 Iglesia de Santa Ana
- 8 Torre Nueva
- 9 Ayuntamiento de Algarrobo
- 10 Oficina de Información Turística de Algarrobo
- 11 Tenencia de Alcaldía de Algarrobo Costa
- 12 Consultorio de Algarrobo Costa

¿DÓNDE ALOJARSE?

WHERE TO STAY?

HOSTAL EL CHATO

Avda. Karat, 1
T. 952 55 24 03
M. 667 74 40 13

APTOS. INTER CENTRO

Urb. Centro Internacional, Edif.Ascona, 71
T. 952 51 11 70

APTOS. PUEBLO NUEVO

CL Edif. Montevideo anexo 7
T. 952 51 18 49

APTOS. LA PALOMA

Calle Real, 19
T. 952 55 08 53

CASA RURAL LA REY MORA

C/Escalerillas s/n

DE VICENTE PROPERTIES (ALQUILERES)

C/Las Erillas s/n
T. 952 55 25 33



FIESTAS Y EVENTOS

FESTIVALS AND EVENTS

San Sebastián, Patrón del Pueblo: 20 de enero.

San Sebastián, Patrón del Pueblo: 20 de enero.

Romería de San Isidro: 15 de mayo.

San Sebastián, Patrón del Pueblo: 20 de enero.

Feria: Primera semana de agosto.

San Sebastián, Patrón del Pueblo: 20 de enero.

Feria de Mezquitilla: 3^{er} fin de semana de agosto.

San Sebastián, Patrón del Pueblo: 20 de enero.

Noche Flamenca: Primer sábado de septiembre.

San Sebastián, Patrón del Pueblo: 20 de enero.

Verbena de las Candelarias en Trayamar: Primer fin de semana de septiembre.

San Sebastián, Patrón del Pueblo: 20 de enero.

Oktoberfest Algarrobo: Octubre.

San Sebastián, Patrón del Pueblo: 20 de enero.



DIRECTORIO *DIRECTORY*

Ayuntamiento	T. 952 55 24 30	Centro de Salud	T. 951 28 97 67
Policía	T. 952 55 24 39 / M. 670 67 15 83	y Urgencias	
Guardia Civil	T. 952 55 27 43	Farmacias	T. 952 55 28 79
Protección Civil	M. 661 85 69 48		T. 952 51 11 14
Tenencia Alcaldía y	T. 952 51 11 67		T. 952 55 53 84
Oficina Turismo		Gasolinera	T. 952 55 22 09
Taxi	T. 952 51 11 46	Cajamar	T. 952 51 10 58
Mercadillos	Miércoles: Avda. Andalucía, Algarrobo Costa. Sábados: Mercadillo Ecológico y Rastro, Camino de la Mayorá.		T. 952 55 24 21
		Unicaja	T. 952 55 24 79

¡Ven a visitarnos!



INFORMACIÓN TURÍSTICA

Algarrobo es un pueblo de trazado morisco que se extiende sobre las faldas de dos colinas con espectaculares vistas al mar Mediterráneo. Paseando por sus sinuosas y empinadas calles llaman la atención las hornacinas en algunas fachadas para venerar a los santos. Apenas tres kilómetros separan el núcleo urbano de la costa del municipio, donde encontramos los núcleos de Mezquitilla y Algarrobo Costa. Esta característica lo convierte en un excepcional destino para el turismo de sol y playa, pero también para los viajeros que quieran sumergirse en la historia y la cultura de esta localidad. Su iglesia parroquial, la necrópolis fenicia de Trayamar y las torres vigías construidas desde tiempos remotos para custodiar el frente marítimo constituyen, junto a su costa, los principales atractivos de Algarrobo.

¿Cómo llegar?



Si nos visitas
en coche

Algarrobo es un municipio situado en la zona costera de la Axarquía, a 32 kilómetros de Málaga capital. Se puede llegar por la autovía del Mediterráneo (A-7) o por la antigua carretera nacional N-340, tomando el desvío hacia la A-7206.



Si nos visitas
en autobús

RUIZ Y ÁVILA S.L.

Línea Algarrobo - Málaga
T. 952 54 11 13

ALSA

Línea Mezquitilla - Málaga
T. 902 42 22 42
www.alsa.es




UN POCO DE HISTORIA

Estas tierras fueron habitadas por el ser humano desde tiempos inmemoriales. Los restos arqueológicos encontrados en las excavaciones realizadas en la zona de Trayamar, la Colina del Morro de Mezquitilla y la desembocadura de Río Vélez corroboran que el territorio que hoy ocupa su término municipal fue poblado por el hombre desde la prehistoria. Íberos, fenicios y romanos pasaron por este lugar, aunque serían los árabes quienes constituirían el asentamiento que dio origen a la localidad.

La villa musulmana contaba con un pequeño núcleo urbano formado por una mezquita, algunas casas y unas murallas que lo protegían. Herencia de esa época es la disposición de las calles estrechas, empinadas y serpenteadas, que fueron así trazadas para que la población pudiera defenderse de posibles ataques invasores. El pueblo también debe su nombre a los árabes, que inicialmente denominaron a esta localidad como Garrobo.

Para los curiosos



En el siglo XIX, durante la ocupación francesa, un grupo de algarrobeños tiende una emboscada en la cuesta de Cómpea a una patrulla invasora y aniquila a sus integrantes. El suceso motivó que el comandante francés de Vélez mandara incendiar la villa. Sin embargo, cuando los soldados se disponían a cumplir la orden, los vecinos, encabezados por el alcalde, lograron disuadir al destacamento. Un joven pidió entonces audiencia con el Gobernador de Málaga y consiguió el indulto, evitando así la quema de Algarrobo.

¿QUÉ Y DÓNDE COMER?

Dentro de la gastronomía autóctona destacamos el ajoblanco, el gazpacho, el potaje algarrobeño y el choto en salsa, añadiendo también los espetos de sardinas y moraga de pescado en la zona de costa. Pero sin duda lo más representativo del municipio es la torta de aceite (la popular Torta de Algarrobo), un dulce de origen árabe que ha adquirido una gran fama, que junto con los higos, almendras, pasas y vino dulce artesano completan la deliciosa oferta.



*Para los
aficionados
a la cocina*

Tortas de Aceite

Ingredientes:

60 gr de levadura de panadería, 1 kg de harina de trigo, 500 gr de azúcar, 1/2 litro de aceite de oliva, 2 cucharadas de matalahúva, 1 vasito de aguardiente, Almendras tostadas enteras, Agua mineral.

Preparación:

Deslíe la levadura en un poco de agua templada y añádelo a la harina, junto con el azúcar. En una sartén, calienta un poco de aceite. Cuando humee retíralo del fuego y echa la matalahúva, removiendo un poco para que se tueste uniformemente. Viértelo también sobre la harina. Ve incorporando poco a poco el resto de ingredientes, mientras amasas, excepto las almendras. Deja reposar al menos 24 horas en el frigorífico y forma tortas de unos 100 gr cada una. Dale forma redonda y no demasiado fina. Hornea durante unos diez minutos a 180°, vigilando que no se quemem, ni queden demasiado crudas. Deja enfriar en una rejilla.

BARES Y RESTAURANTES

Algarrobo cuenta con una amplia oferta de bares y restaurantes. En Algarrobo Pueblo podrá degustar los platos más típicos, y en sus zonas de costa podrá disfrutar de gran variedad de pescados y espetos con las mejores vistas al mar. Más información sobre bares y restaurantes en página 18.

¿DÓNDE COMPRAR PRODUCTOS TÍPICOS?

El Molino: Aceite Oliva Virgen Extra y Vino Dulce. C/ Río s/n.

Exquisita Torta de Algarrobo La Caletaña: Avda. Andalucía, Algarrobo Costa.

Pastelería Carmen Lupiañez: C/Antonio Ruiz Rivas s/n, T. 952 55 24 43

Marcos Lupiañez: Tortas de aceite. Polígono la Peña, T. 952 55 21 10

Panadería Miguel Segura: Pan, dulces y tortas. Plaza Farola, T. 952 55 27 62

¿QUÉ HACER SI NOS VISITAS?

Lugares de interés

Torre ladeada y Torre nueva

En las proximidades de la playa se encuentran estas dos torres vigías; la primera es de la época islámica y la segunda una fortaleza militar del siglo XVIII. Su objetivo era vigilar las costas para evitar invasiones, especialmente de piratas.

Necrópolis de Trayamar

Ctra. Algarrobo

Uno de los yacimientos arqueológicos más notables del Mediterráneo occidental. La necrópolis de Trayamar es un conjunto de tumbas paleopúnicas correspondientes a una ciudad fenicia que podría haber surgido en torno a una factoría construida en el siglo VII a.C.

Ermita de San Sebastián

Plaza Gloria

Se encuentra sobre una explanada en la colina del Ejido. Desde este paraje, rodeado de jardines, fuentes y árboles, se obtienen unas espléndidas vistas de las montañas y el litoral algarrobeño.

Morro de Mezquitilla y Antigua Noria

Yacimiento prehistórico, protohistórico y romano que se encuentra en la desembocadura del río Algarrobo y constituye el testimonio material más antiguo de la ocupación humana de esta localidad.

Ermita Virgen de las Angustias

Es una pequeña capilla de apenas 3x3 metros situada en la salida actual del pueblo. En su interior se venera una imagen de la Virgen de las Angustias de principios del siglo XX.

Iglesia de Santa Ana

C/Iglesia 12

Es el monumento religioso más destacado, con su campanario de cuatro cuerpos. Fue erigida en el siglo XVII, aunque sus artesanados de madera y el camarín de un lateral del templo datan del siglo XVIII.



Para los amantes de la naturaleza

Espacios naturales destacados

Desembocadura del Río Algarrobo

Situada al final del paseo marítimo de Algarrobo Costa.

Parque de La Vega

Área recreativa que cuenta con servicios, barbacoas, mesas y asientos y juegos recreativos.

Gran Senda Litoral

Senda que recorre la costa axárquica a través de caminos, paseos marítimos y veredas.

Rutas de senderismo y mountain bike


- Ruta Parque Fluvial Río de Algarrobo.
- Ruta Arroyo de los Perales.
- Ruta Lagos-Algarrobo.
- Ruta Castillo Benthomiz.
- Ruta Los Villares-Parque Fluvial.



**No
dejes
de...**

No dejes de visitar la Ermita de San Sebastián y sus jardines, para después asomarte al mirador y disfrutar de la mejor panorámica del municipio, de sus costas y de todas las montañas que rodean al pueblo.

...Sin olvidarte de comprar unas Tortas de Algarrobo para degustar y regalar a tus familiares y amigos.



Playa de Algarrobo Costa


Playa urbana con paseo marítimo, galardonada con bandera azul, Q de Calidad Turística 2015 y bandera de ecoplayas. Principalmente compuesta por grava y arena oscura. Su extensión es de 800 metros por 20 metros de ancho. El nivel medio de ocupación es alto.

Servicios: Acceso en autobús, aparcamiento, aseos, duchas, alquiler de sombrillas y hamacas, establecimientos de restauración, puesto de socorro, dos torres vigías y dos sillas anfibia para personas con movilidad reducida.

Playa de Mezquitilla

Playa semiurbana con paseo marítimo, galardonada con la bandera de ecoplayas y la Q de Calidad Turística 2015. Su extensión es de 650 metros por 10 metros de ancho. El nivel medio de ocupación es medianamente alto.

Servicios: Acceso en autobús, aparcamiento, establecimientos de restauración, puesto de socorro y una torre vigía.



Más información / More information

www.algarrobo.es

www.axarquiacostadelsol.es

www.mancomunidadaxarquia.es

www.malagaln.com

Descárgate aquí la APP Turística y Cultural:

Download here the Tourist & Cultural APP:

Málaga ^{IN}



QR Malagaln
Android



QR Malagaln
Iphone



AXARQUÍA
COSTA DEL SOL

APTA
Asociación para la Promoción
Turística de la Axarquía