

GUÍA TURÍSTICA **ALFARNATEJO**

TOURIST GUIDE



Disfruta de la Axarquía Malagueña / Enjoy the Axarquía (Málaga)



AXARQUÍA
COSTA DEL SOL



¡Ven a visitarnos!

INFORMACIÓN TURÍSTICA

Alfarnatejo es un pequeño pueblo del norte de la comarca de la Axarquía, situado a 925m. de altitud y rodeado por los impresionantes picos Chamizo, Gallo y Vilo, por lo que recibe la denominación popular de **Los Pirineos del Sur**. Su espectacular paisaje montañoso y sus hermosos desfiladeros, junto con el contraste de las fértiles laderas y el valle del río Sábar, constituyen un atractivo reclamo para los aficionados al senderismo y los amantes de la naturaleza. Pasear por sus apacibles calles, visitar la iglesia del Santo Cristo de Cabrilla o disfrutar de su Fiesta del Gazpacho son tan sólo algunas de las propuestas que ofrece la localidad. Además, las características geográficas de su territorio convirtieron a Alfarnatejo en refugio de bandoleros, contribuyendo a hacer de este municipio un destino de leyenda. Cerca del pueblo, en la ladera de la sierra, las ruinas de un castillo de la época de la dominación musulmana constatan el origen árabe de Alfarnatejo.

¿Cómo llegar?



Si nos visitas
en coche

Tomar la autovía del Mediterráneo (A-7) hasta el desvío a Vélez-Málaga. En ese punto se deberá continuar por la carretera A-335 hasta El Cruce, de donde parte la A-7204 en dirección a Periana. Desde aquí se llega a Alfarnatejo a través de la MA-4102.



Si nos visitas
en autobús

AUTOCARES CASADO

Línea Alfarnatejo - Málaga
T. 952 84 1957



UN POCO DE HISTORIA

Los restos arqueológicos encontrados en los desfiladeros del río Sabar sitúan la presencia del hombre en esta zona desde la época neolítica. Durante la dominación musulmana, las cimas del Alto del Fraile pudieron ser un lugar ideal para vigilar el paso por la zona si, como parece, allí existió una fortaleza que hoy se conoce como Castillo de Sabar. Algunos historiadores sitúan el origen de Alfarnatejo en una alquería de época musulmana nacida al abrigo de dicho castillo.

Entre los siglos XVI y XVIII, Alfarnatejo y Alfarnate estuvieron administrativamente ligados, hasta que se concretó la separación de ambos municipios, y ambos fueron refugio de bandoleros durante el siglo XIX.



Para los curiosos

"Palancos y Tejones"

Alfarnateños y alfarnatejos comparten una misma y singular leyenda, de la que provienen sus respectivos mote: "palancos y tejones". El origen de la misma hay que situarla en el antiguo camino de caballería que enlazaba ambas poblaciones, en el cual había una gran piedra que servía como límite entre ambas. Cuentan que una gran tormenta la hizo rodar y fue a colocarse en medio del camino, impidiendo su uso. Para reabrirlo acordaron que los de Alfarnate llevaran palos para hacer "palanca" y los de Alfarnatejo palas y picos para socavar la tierra (de ahí lo de "tejones"). Finalmente venció la propuesta de Alfarnatejo y la piedra rodó hasta el cauce del río donde actualmente, dicen, permanece.

¿QUÉ Y DÓNDE COMER?

El plato más representativo de la cocina de Alfaratejo es la olla o cocido, que se elabora con los mejores garbanzos que se cultivan en la provincia de Málaga. El choto al ajillo, el chivo frito, las sopas cachorreñas, la ensalada con hierbabuena y ajos, la saina y las migas acompañadas de uvas, melón, sandía, naranjas, aceitunas o arencas son otras exquisiteces culinarias de las que el viajero puede disfrutar en este pueblo. De la repostería, son típicos los roscos de San Marcos, que son elaborados en la vecina localidad de Alfarate.

*Para los
aficionados
a la cocina*

Sopas Cachorreñas

Ingredientes:

400 gr de bacalao desalado, la piel de una naranja cachorreña, 5 cucharadas de virgen extra verdial, 3 dientes de ajo, una cucharadita de comino, una cucharadita de pimentón dulce, una rebanada gruesa de pan cateto duro, sal, vinagre.

Preparación:

Pon en una olla agua a hervir con la piel de la naranja y el bacalao desalado unos 20 minutos. Remoja el pan con un poco del caldo anterior. En un mortero, pon el ajo con la sal, el comino y el pimentón. Májalo hasta que quede una pasta homogénea. Añade el pan escurrido y vuelve a trabajar bien. Añade esta mezcla a la olla con el caldo y el bacalao, y ponlo a fuego medio hasta que empiece a hervir. Al finalizar vierte un poco de vinagre y sirve en cada plato con dos rebanadas de pan tostado.



BARES Y RESTAURANTES

LOS PIRINEOS DE LA COSTA DEL SOL

C/ Padre Arnaiz, 1
T. 952 75 93 33

MIRADOR DEL TAJO DEL CABALLO

Cortijo Pulgarín
T. 952 03 10 50

RESTAURANTE GERARDO

Puente de Sabar
M. 685 53 26 34

BAR BARROSO

Plaza de la Constitución
T. 952 75 93 21

EL RINCON ANDALUZ

C/ Las Rosas nº 9
T. 951 16 39 82
elrinconandaluzalfaratejo@gmail.com



¿DÓNDE COMPRAR PRODUCTOS TÍPICOS?

Panadería Araceli (Pan y productos de horno)

C/Iglesia 11 · T. 952 75 92 81

¿QUÉ HACER SI NOS VISITAS?

Lugares de interés

Iglesia del Santo Cristo de Cabrilla

La iglesia, que data del siglo XVIII pero reconstruida en 1.977, se sitúa en la parte más alta del pueblo. Fue construida con estructura de planta sencilla que responde al tradicional modelo rectangular con dos naves, separadas por arcos de medio punto. En el exterior, destaca la Torre cuadrangular y maciza, construida en ladrillo cocido al estilo mudéjar.

Yacimientos arqueológicos

En cuanto a los yacimientos arqueológicos que podemos encontrar en Alfarnatejo, a las afueras del pueblo, cercano al Tajo de Gómer se contemplan las ruinas del viejo castillo árabe, y en el desfiladero del río Sábar se han encontrado importantes restos del Neolítico, con una antigüedad de unos 5.000 años. Además, en los Tajos de Vilo, la cueva de Pela Horá, Cuevas del Chamizo y cueva de la Morronquera o abrigo del Cortijo de la Cueva hay restos pictóricos de la época Paleolítico hasta el Calcolítico.

Molino Museo del Cortijo Pulgarín Bajo (T. 952 46 26 05)

El Cortijo Pulgarín Bajo tiene un viejo Molino-Museo, antiguo molino de aceite que se conserva tal y como era hace un siglo y molía con la fuerza de un caballo la aceituna "verdial" de la Comarca produciendo el mejor aceite, "El Jerez del Aceite". El molino se puede visitar, y en su interior pueden celebrarse reuniones y comidas.





*No
dejes
de...*

No dejes de dar un paseo por el casco antiguo de Alfarnatejo, visitando la Iglesia del Santo Cristo de Cabrilla y disfrutando del paisaje de montañas que lo rodea.

Para los amantes de la naturaleza

Ruta de los Tajos

A través de “La ruta de los tajos”, el visitante podrá descubrir la riqueza paisajística de Alfarnatejo. Sus impresionantes accidentes geográficos, que sirvieron de refugio inexpugnable a los bandoleros del siglo XIX, son todo un espectáculo para los amantes de la naturaleza. Los aficionados al senderismo podrán contemplar en estos parajes imponentes tajos y estrechas gargantas que dibujan un abrupto paisaje por donde fluyen manantiales de agua. Desde aquí, se puede admirar la fauna y flora autóctona de este municipio de la comarca de la Axarquía de interior.

Rutas de senderismo

Gran Senda de Málaga. GR249. Etapa 10

Ruta Pulgarín Alto - Alfarnate

Distancia: 18,10Km. **Dificultad:** Media. **Duración:** 4,35h.

Ruta Arroyo de la Santa - Cerro Majiaza


Dificultad: Baja. **Duración:** 4h.

Ruta Venta de Alfarnate - El Chamizo

Dificultad: Media. **Duración:** 5h.

Ruta Río Sabar - El Chamizo

Dificultad: Alta. **Duración:** 6h.



CALLEJERO MAP





¿DÓNDE ALOJARSE?

WHERE TO STAY?

CORTIJO PULGARÍN BAJO

Cortijo Pulgarín Bajo
T. 952 46 23 05 · M.620 05 97 87
info@cortijopulgarin.com
www.cortijopulgarin.com

MOLINO DE SABAR

Partido de Sabar, 13
T. 952 27 62 29 · M. 661 69 30 61
info@molinodesabar.com
www.molinodesabar.com

CASAS Y OLIVAR Y OLIVO

Puerto de Sabar s/n
T. 952 27 62 29
ruralandalus@ruralandalus.es

CASA TIO JOSÉ

Puerto Sabar, Diseminado, 79
T. 952 61 84 27

CORTIJO LOS ARROPOS

Puerto Sabar, 3
T. 952 53 78 94

CASA LAS MAJADILLAS

Partido Cortijo Sabar
T. 952 36 33 98

VENTA PEPE ALBA

Venta Pepe Alba s/n
T. 952 27 63 63



FIESTAS Y EVENTOS *FESTIVALS AND EVENTS*

Romería de San Marcos: 25 de Abril.

"Romería San Marcos": April 25.

Romería de San Isidro: 15 de Mayo.

"Romería San Isidro": May 15.

Feria de Sabar en Honor a Ntra. Sra. del Carmen: 16 de Julio.

Sabar Fair: July 16.

Feria del Santo Cristo de Cabrilla: 29 de Septiembre.

"Santo Cristo de Cabrilla" Fair: September 29.

Fiesta del Gazpacho: Primer fin de semana de Agosto.

"Gazpacho" Festival: First weekend of August.



DIRECTORIO *DIRECTORY*

Ayuntamiento/Townhall T. 952 75 92 86

WIFI Aula Guadalinfo// T. 952759286

WIFI Areas

Guardia Civil T. 952 53 60 17

Mercadillo//Market Domingos de 10-14h, C/ Ancha

Campo de fútbol y Sundays 10-14h, in C/ Ancha

Piscina municipal / T. 952 75 92 86

*Football Field and
local pool*

Centro de Salud/ T. 952 75 92 86

Health Centre

Farmacia/Chemist M. 636 32 46 60

Urgencias/Emergency T. 952 73 03 11

Bomberos/Firefighters T. 952 73 10 68

Infoca T. 952 73 04 43



Visit us!

TOURIST INFORMATION

Alfarnatejo is a small village north of the Axarquía, located 925m above sea level and surrounded by the imposing peaks of Chamizo, Gallo and Vilo, giving it the popular denomination of **The Pyrenees of the South**. Its spectacular mountain scenery and beautiful gorges, contrasting with the fertile slopes and the valley of the river Sabar, are an attractive lure for hikers and nature lovers. Strolling through the quiet streets, visiting the church of *Santo Cristo de Cabrilla* or enjoying the *Gazpacho* Festival, are just some of the things offered by the town. In addition, the geographical characteristics of its terrain made Alfarnatejo a haven for bandits, helping to make this town a destination of legends. Near the village, on the slopes of the mountain, the ruins of a castle from the period of Muslim rule confirms the Arab origin of Alfarnatejo.

How to get here?



If you visit us
by car

From Malaga, the most advisable option is to take the A-45. After leaving the town of Casabermeja, continue on the A-356 towards Colmenar, and 8.5 kilometres turn onto the A-7204 to access the A-4152 later. Finally, continue on the MA-4102, which leads straight to Alfarnatejo. Alternatively, take the Mediterranean Motorway (A-7) to the turnoff to Velez-Málaga. At that point continue along the A-335 to El Cruce, taking the A-7204 towards Periana. From here you reach Alfarnatejo via the MA-4102.



Coming by bus

CASADO COACHES

Alfarnatejo - Málaga Line
T. 952 84 1957



A WALK THROUGH HISTORY

The archaeological remains found in the gorges of the river Sabar dates human presence in this area from the Neolithic era. Under Muslim rule, the peaks of the *Alto del Fraile* were an ideal place from which to survey the area, it seems, there existed a fortress now known as Sabar Castle. Some historians place the origin of Alfarnatejo in a farmstead of the Muslim era under the shelter of the castle.

Between the sixteenth and eighteenth centuries, Alfarnatejo and Alfarnate were administratively linked, until the separation of both municipalities was completed, and both were refuges for bandits during the nineteenth century.



*For the
inquisitive*

"Palancos and Tejones"

"Alfarnateños" and "alfarnatejos" share the same legend, from which they get their nicknames: "Levers and Badgers." The origin of it is based on the old cavalry road that connected both towns, where there was a large stone that served as the boundary between the two towns. Legend has it that a large storm made the stone roll into the middle of the road, preventing its use. They agreed to that to re-open the way the people from Alfarnate would take sticks for "leverage" and those from Alfarnatejo shovels and pickaxes to dig the earth (hence the name "badgers"). The Alfarnatejo blockade was finally lifted and the stone rolled to the river where it apparently remains to this day.

WHAT AND WHERE TO EAT?

The flagship dish in Alfaratejo is the pot stew, which is made with the best chickpeas grown in the province of Malaga. Kid with garlic, fried goat, soups, salad with mint and garlic, flour and bread-crumbs along with grapes, melons, watermelons, oranges, olives and sardines are the other culinary delights that the traveller can enjoy in this town. The pastries are the typical *San Marcos* donuts, which are produced in the neighbouring town of Alfaratejo.

*For
foodies*

Cachorreñas or Orange Soup

Ingredients:

400 g of desalted cod, the skin of a cachorreña orange, 5 tablespoons of extra virgin oil, 3 garlic cloves, a teaspoon of cumin, a teaspoon of paprika, a thick slice of stale country bread, salt, vinegar.

Prepare:

Add orange peel and salt cod to a boiling pot of water for about 20 minutes. Soak the bread with some of the previous broth. In a mortar, put the garlic with the salt, cumin and paprika. Beat until a smooth paste. Add the drained bread and rework well. Add this mixture to the pot with the broth and cod, and place it over a medium heat until it boils. At the end pour in some vinegar and serve on each plate with two slices of toast.



BARS AND RESTAURANTS IN TOWN

LOS PIRINEOS DE LA COSTA DEL SOL

C/ Padre Arnaiz, 1
T. 952 75 93 33

MIRADOR DEL TAJO DEL CABALLO

Cortijo Pulgarín
T. 952 03 10 50

RESTAURANTE GERARDO

Puente de Sabar
M. 685 53 26 34

BAR BARROSO

Plaza de la Constitución
T. 952 75 93 21

EL RINCON ANDALUZ

C/ Las Rosas nº 9
T. 951 16 39 82
elrinconandaluzalfaratejo@gmail.com

WHERE TO BUY TYPICAL PRODUCTS?

Araceli Bakery: bread and bakery products.

C/Iglesia 11 · T. 952 75 92 81

WHAT TO DO IF YOU VISIT US?

Places of interest

Iglesia del Santo Cristo de Cabrilla

The church, dating from the eighteenth century but rebuilt in 1977, is located in the highest part of the village and is known as the *Santo Cristo de Cabrilla*. This church stands out among the houses and buildings in the town of Alfarnatejo. It was built as a single storey structure in line with the traditional rectangular model with two naves separated by arches. Outside, stands the massive square tower, built in Moorish style baked brick.

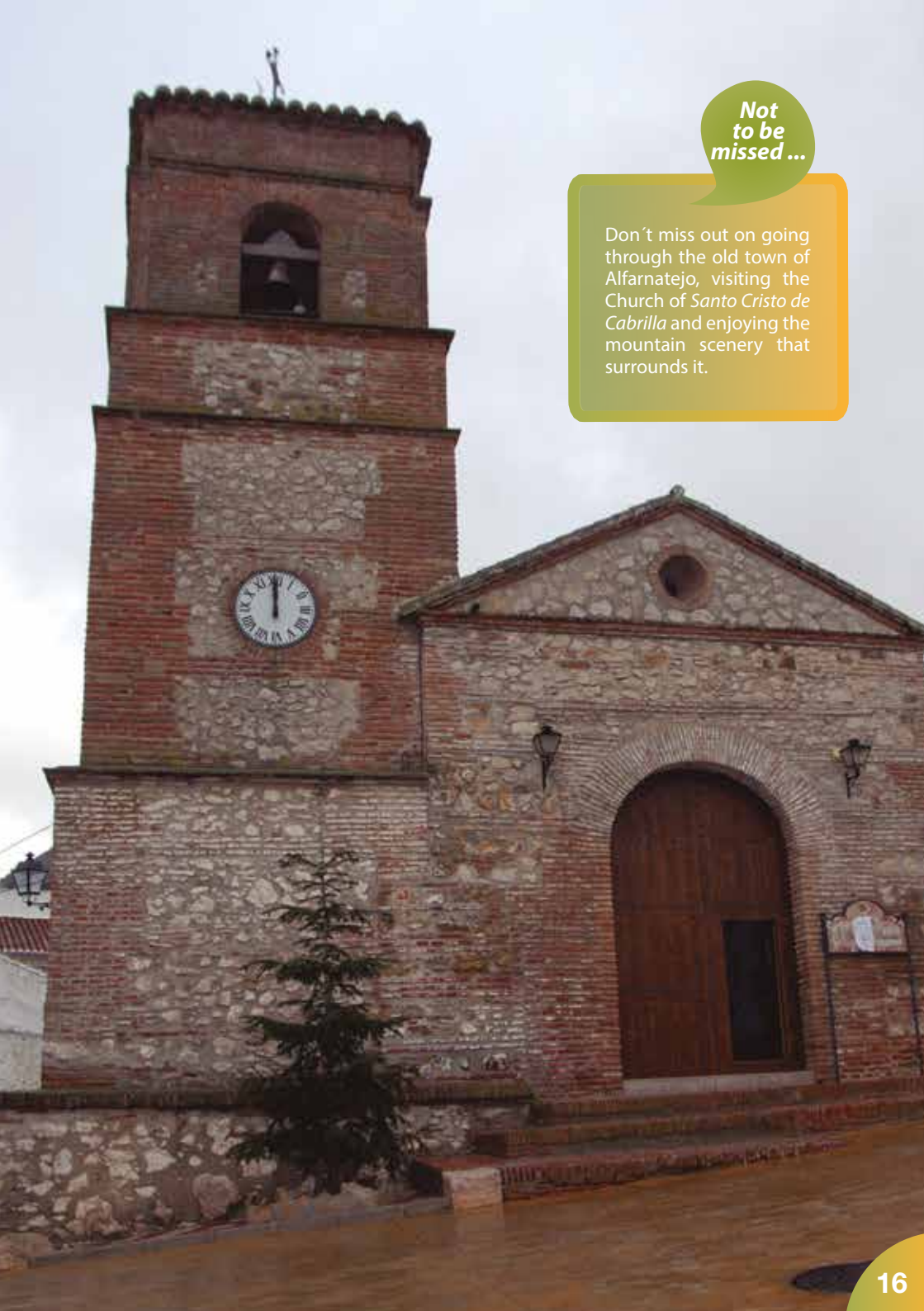
Archaeological Sites

As for the archaeological sites to be found in Alfarnatejo, just outside the village, close to the *Tajo de Gomer* one can see the ruins of the old Moorish castle, and important Neolithic remains have been found in the gorge of the river Sabar found, dating back to about 5,000 years. Furthermore, in *Los Tajos de Vilo*, *Pela Hora Cave*, *Chamizo caves* and the *Morronquera cave* or *Cortijo de la Cueva* there are pictorial remains from the Paleolithic period to the Chalcolithic.

Molino Museo del Cortijo Pulgarín Bajo (T. 952 46 26 05)

El Cortijo Pulgarín Bajo has an old Mill-Museum; the old olive oil mill remains as it was a century ago using horse power to crush the "verdial olive" from the region producing the best oil, "the sherry of oils." The museum can be visited, and meeting and meals can be celebrated.





**Not
to be
missed ...**

Don't miss out on going through the old town of Alfarnatejo, visiting the Church of *Santo Cristo de Cabrilla* and enjoying the mountain scenery that surrounds it.

For nature lovers

The Route of the deep gorge-Los Tajos

Along the route of Los Tajos or deep gorge, the visitor discovers Alfarnatejo's rich landscape. It's impressive landforms that served as unassailable refuges for the bandits of the 19th Century are a sight to behold for nature lovers. Hiking lovers will enjoy the imposing gorge in the area and the narrow openings that describe a rugged landscape where the spring water flows. The native flora and fauna can really be appreciated in this inland Axarquía town.

Hiking trails

Stage 10 of the Great Route of Málaga.

Pulgarín Alto-Alfarnate Route

Distance: 18,10Km. Difficulty: Medium. Duration: 4,35h.

Arroyo de la Santa - Cerro Majiaza Route


Difficulty: Low. Duration: 4h

Venta de Alfarnate - El Chamizo Route

Difficulty: Medium. Duration: 5h.

Rio Sabar - El Chamizo Route

Difficulty: High. Duration: 6h.



Más información / More information

www.alfarnatejo.es

www.axarquiacostadelsol.es

www.costadelsol-axarquia.com

www.malagaIn.com

Descárgate aquí la APP Turística y Cultural:

Download here the Tourist & Cultural APP:

Málaga ^{IN}



QR MalagaIn
Android



QR MalagaIn
Iphone



APTA
Asociación para la Promoción
Turística de la Axarquía