


# GUÍA TURÍSTICA **PERIANA** TOURIST GUIDE



*Disfruta de la Axarquía Malagueña / Enjoy the Axarquía (Málaga)*



**AXARQUÍA**  
COSTA DEL SOL



¡Ven a visitarnos!

## INFORMACIÓN TURÍSTICA

En la comarca de la Alta-Axarquía surge Periana como un gran mirador que domina los bellos paisajes que lo rodean. Su enclave privilegiado le permite gozar de un clima costero a pesar de que se encuentre en el interior de la provincia. Entre sus calles estrechas y serpenteantes también se conservan algunas casas señoriales del siglo XVIII. Las aldeas del entorno, las vistas al Pantano de La Viñuela o las aguas medicinales son otros alicientes de cara al turismo rural.

Hoy en día Periana basa su economía en las explotaciones agrícolas. En este sector predomina el cultivo del melocotón, que algunos consideran el mejor de España, y la producción de aceite verdial. Además, es un destino ideal para los aficionados al turismo de interior y de naturaleza.

### ¿Cómo llegar?



Si nos visitas  
en coche

Desde la Autovía del Mediterráneo (A-7) hay que tomar el desvío hacia Vélez-Málaga cogiendo la A-356, y transitar por dicha carretera hasta las proximidades del embalse de La Viñuela. En este punto se coge la A-402 y luego se continúa por la C-340, que conduce a Periana.



Si nos visitas  
en autobús

**ALSA**

Línea Periana - Málaga  
T. 902 42 22 42  
[www.alsa.es](http://www.alsa.es)



Ruta del  
Aceite y los  
Montes





# UN POCO DE HISTORIA

En Periana se registraron asentamientos humanos desde el Musteriense, en el Paleolítico Inferior. Así lo confirman los yacimientos del Cerro de Alcolea, cerca de Mondrón. También se encontraron restos del Neolítico en el Cerro de El Fuerte y en el abrigo de Marchamonas. En la zona de la Capellanía, junto a La Viñuela, aparecieron además vestigios de talleres líticos de la Edad de Bronce.

Durante la época árabe, Periana debió de ser una reducida alquería. Las crónicas del siglo XV se refieren a su territorio como un simple lugar de paso de las tropas cristianas provenientes de Archidona que acudieron a la conquista de Vélez en 1487. Tras la toma de la comarca de la Axarquía por los ejércitos de los Reyes Católicos y la posterior expulsión de los moriscos, estas tierras quedaron des pobladas. La constitución del pueblo actual data del siglo XVIII. El momento clave fue la conversión de la pequeña ermita de San Isidro Labrador en iglesia en 1761, dejando de pertenecer a la jurisdicción de Riogordo. Décadas más tarde, comenzaron a llegar colonos al municipio y a urbanizarlo. Este desarrollo se vio frenado por el terremoto de 1884.

## Para los curiosos



El cultivo del melocotón lo introdujo en Periana un vecino de la localidad apodado 'El Rojo'. Hace ya más de doscientos años, el lugareño viajó a Argentina para visitar a un familiar y trajo plantones de melocotoneros. La benignidad del clima y la fertilidad de los campos propiciaron la extensión del 'durazno' por estas tierras.

# ¿QUÉ Y DÓNDE COMER?

El aceite de oliva verdial elaborado en las almazaras del pueblo otorga a los platos un sabor único. De la gastronomía local destacan las sopas cachorreas, el ajoblanco, el gazpacho, el gazpachuelo, las migas y el requesón. Los morretes con salsa de almendras y las parpuchas o tortillitas de bacalao con miel son otras exquisitas especialidades. De postre no pueden faltar los famosos melocotones. Y en la repostería, sobresalen los roscos de vino, la torta romana y las tortas de aceite.



*Para los  
aficionados  
a la cocina*

## **Morrete con Salsa de Almendras**

### **Ingredientes (6 personas)**

200 gr de tagarninas, 200 gr de espárragos verdes, 200 gr de setas de cardo, 200 gr de almendras, 2 dientes de ajo, 1 rebanada de pan cateto, aceite de oliva virgen extra, sal (al gusto) y vinagre.

### **Modo de preparación**

Se hace un majaíllo con las almendras fritas, los ajos fritos y el pan frito y remojado. Se cuecen por separado, dado su diferente punto de cocción, las tagarninas troceadas, igual que los espárragos y las setas -siempre por separado y sazonados-. Una vez cocidos, se mezclan y se rehogan con un poco de aceite y se le agrega el majaíllo con una gota de agua. Se pone a fuego lento unos 15 minutos para que el resultado quede espeso, se sazona y se sirve caliente. Es frecuente agregarle unas gotas de vinagre.

## BARES Y RESTAURANTES

### **BAR VERDUGO**

Paseo Bellavista, 1  
T. 952 53 60 69

### **BAR/RESTAURANTE CUENCA**

C/ Fina, 4  
T. 952 53 78 42

### **BAR LEONCIO**

Camino de Vélez, 37  
T. 952 53 61 74

### **MARISQUERÍA CARIBE**

Paseo Bellavista, 35  
M. 654 37 96 70

### **RESTAURANTE EL CASERÓN DE GUARO**

Aldea de Guaro  
T. 952 03 36 00

### **RESTAURANTE EL CANTUESO**

Finca Cantueso s/n  
M. 669 94 62 13  
[www.cantueso.es](http://www.cantueso.es)

### **BAR/RESTAURANTE EL CAÑUELO**

Aldea El Cañuelo  
T. 952 53 63 77

### **RESTAURANTE LAS MAYORALAS**

Finca Las Mayoralas  
T. 951 16 73 42  
[www.lasmayoralas.com](http://www.lasmayoralas.com)

### **BAR LA CAZUELA**

Paseo Bellavista, 35

## ¿DÓNDE COMPRAR PRODUCTOS TÍPICOS?

Confitería - Pastelería San Isidro: Dulces Artesanos, C/ Jaén n, 2 M. 651 82 86 42.

Panadería Félix Pascual García: Pan Casero, Las Lavanderas - Vilo T. 952 53 78 49.

Sociedad Cooperativa Olivarrera y Frutera San Isidro Labrador: C/ Carrascal 5 T. 952 53 60 20.

Cooperativa de Aceite San José Artesano: Aldea de Mondrón T. 952 53 79 15.

# ¿QUÉ HACER SI NOS VISITAS?

## Lugares de interés

### Fuente de Periana

Fue el centro de la vida social del pueblo durante décadas. Además, era el lugar donde los terratenientes elegían a los jornaleros para arar y segar sus campos. Como reminiscencia de aquella época, durante la procesión de San Isidro Labrador, el trono es mecido al pasar frente a la fuente.

### Lavadero de la Cruz


El antiguo Lavadero Municipal era el principal lugar de encuentro de las mujeres de Periana durante sus quehaceres cotidianos. Se trata de un espacio recoleto caracterizado por el sabio empleo de la piedra, su simetría y la sencillez de sus franjas de color.

### Mirador

En la plaza de la Lomilleja, el viajero podrá contemplar unas espectaculares vistas de la depresión del río Guaro y del embalse de La Viñuela.

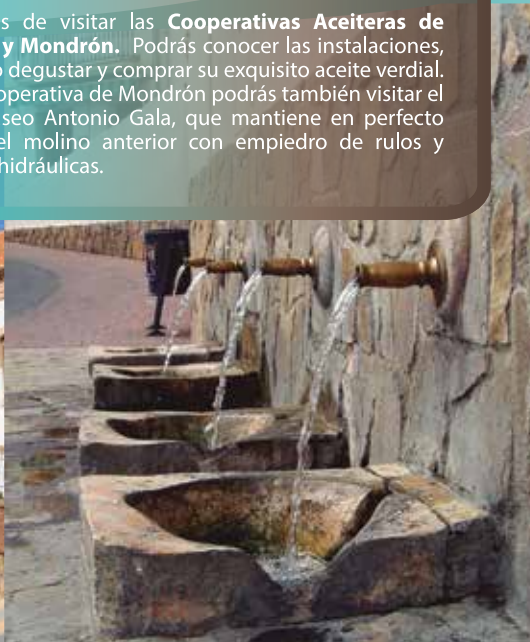
### Iglesia de San Isidro Labrador

Es el monumento más representativo de Periana. Consta de tres naves separadas por arcos apuntados y su fachada es de ladrillo visto. En su interior destaca la solería, compuesta de pequeñas piezas de terrazo policromado, a modo de teselas, las cuales configuran una serie de dibujos geométricos que van formando grecas.



No  
dejes  
de...

No dejes de visitar las **Cooperativas Aceiteras de Periana y Mondrón**. Podrás conocer las instalaciones, así como degustar y comprar su exquisito aceite verdial. En la Cooperativa de Mondrón podrás también visitar el Aula Museo Antonio Gala, que mantiene en perfecto estado el molino anterior con empiedro de rulos y prensas hidráulicas.





# Para los amantes de la naturaleza

## Baños de Vilo

Se encuentran a 2,5 Km de Periana, a poco más de 610 metros sobre el nivel del mar. Las propiedades terapéuticas de las aguas de los Baños de Vilo son conocidas desde la época árabe. Ya entre los siglos XVIII y XIX, el balneario fue uno de los más relevantes de Andalucía, pero después cayó en el abandono. Con su recuperación, Periana realizó una firme apuesta por el turismo de salud. Su entorno goza de una gran riqueza paisajística.

## Nacimiento del río Guaro

Es el principal atractivo de la pequeña pedanía de Guaro que pertenece al municipio de Periana. Su abundante caudal baja durante los meses de invierno y primavera, proveniente de los acuíferos de la Sierra de Marchamona y atraviesa el pueblo de Guaro hasta llegar al Pantaño de la Viñuela. Es un espectáculo para los sentidos ver el agua bajar con una espectacular fuerza.

## El Cañuelo

Su nombre hace alusión al pequeño caño de su fuente de aguas cristalinas, situada a los pies de la aldea. Su privilegiada situación hace de este lugar un mirador natural, desde donde puede verse desde el Parque Natural, el Embalse de la Viñuela, multitud de pueblos blancos y el mar.



## Rutas de senderismo y/o mountain bike

### Ruta Antigua Via del Tren

#### Ruta del Agua

Dificultad: Baja. Duración: 5h. Distancia: 14 km.

#### Ruta Arqueológica

Dificultad: Baja. Duración: 4h30. Distancia: 10 km.

#### Ruta de los Ríos

Dificultad: Media. Duración: 5h. Distancia: 14 km.

### Rutas de los Olivos Milenarios

#### Ruta Malpelo - Algarrobal

Duración: 1h25. Distancia: 5,2 km.

#### Ruta Cortijo Blanco - Río Seco

Dificultad: Fácil. Duración: 1h40. Distancia: 6,3 km.

#### Ruta Tajos Altos - Mayoralas

Duración: 2h. Distancia: 7,3 km.

### Gran Senda de Málaga GR 249:

#### Etapa 8: Canillas De Aceituno - Periana

Dificultad: Media. Duración: 5h30. Distancia: 17 km.

#### Etapa 9: Periana - Pulgarín Alto

Dificultad: Media. Duración: 3h. Distancia: 13,5 km.



*Para  
los más  
atrevidos*

Actividades en el Embalse de  
"La Viñuela". Aqua Viñuela.  
T. 722 795 190  
[www.aquaviñuela.es](http://www.aquaviñuela.es)





# ¿DÓNDE ALOJARSE?

WHERE TO STAY?

## CORTIJO LAS MONJAS

Cortijo Las Monjas, s/n  
[www.cortijolasmonjas.com](http://www.cortijolasmonjas.com)  
T. 952 53 65 13

## COMPLEJO TURISTICO LAS MAYORALAS

Finca Las Mayoralas  
[www.lasmayoralas.com](http://www.lasmayoralas.com)  
T. 951 16 73 42

## BALNEARIO BAÑOS DE VILO

Aldea Baños de Vilo s/n  
T. 952 53 65 13

## CASAS EL CANTUESO

Finca El Cantueso s/n  
T. 952 52 23 89  
[www.cantueso.net](http://www.cantueso.net)

## CASA LOS TRÉBOLES

Partido del Regalon s/n  
T. 952 21 67 63

## CORTIJO RURAL AZAHAR

Bda. Cortijo Blanco s/n  
T. 952 70 30 48  
[www.cortijo.com.es](http://www.cortijo.com.es)

## CASA EL ÁLAMO

Paraje El Alamo - La Muela  
T. 952 98 27 31


## CORTIJO LA LOMA DE MOYA

Loma de Moya s/n  
T. 952 53 62 92  
[www.lomademoya.es](http://www.lomademoya.es)

## CORTIJO LOS TULIPANES

Camino De Regalon s/n  
T. 952 53 63 00  
[www.lostulipanessrural.es](http://www.lostulipanessrural.es)

Periana también cuenta con varias Viviendas Turísticas. Más información en la página 19.  
*More information on accommodation options on page 19.*



A-7204



## CALLEJERO MAP

### Puntos de Interés

- 1 Iglesia de San Isidro Labrador
- 2 Antiguo Lavadero Municipal
- 3 Mirador Pl. de Andalucía
- 4 Consultorio de Periana
- 5 Ayuntamiento de Periana



A-7204



# FIESTAS Y EVENTOS

## FESTIVALS AND EVENTS

**Día del Aceite Verdial:** Mediados de abril - Fiesta de Interés Turístico Provincial.

*Verdial oil day: Mid April - Festival of Provincial Tourist Interest*

**Feria en Honor a San Isidro Labrador :** 15 de mayo.


*Fair in Honour of San Isidro Labrado: May 15.*

**Día del Melocotón :** Final de julio.

*Peach Day: End of July.*

**Feria de Periana:** Penúltimo fin de semana de agosto.

*Periana Fair: Penultimate weekend of August.*



## DIRECTORIO DIRECTORY

**Ayuntamiento/Townhall** T. 952 53 60 16

**Guardia Civil** T. 952 53 60 17

**Taxi** M. 653 94 64 40

**Museo del Aceite de Mondrón** T. 952 53 79 15

*/ Mondrón Oil Museum*

**Mercadillo/Market** Miércoles de 9-14h en la Avda.

Constitución / *Wednesday from 9-14h: Avda. Constitución*

**Centro de Salud** T. 952 53 61 76

*/Health Centre*

**Farmacia/Chemist** T. 952 53 77 04

**Policía Local/Local Police** M. 652 94 72 27

**Cajamar/Bank** T. 952 53 66 16

**Unicaja//Bank** T. 952 53 61 68

**WIFI-Aula Guadalinfo** T. 952 53 60 16

*/Wifi Internet*

Visit us!

## TOURIST INFORMATION

In the region of Upper-Axarquía, Periana emerges as a great vantage point overlooking the beautiful scenery surrounding it. Its privileged location allows one to enjoy a coastal climate although it is in the interior of the province. Some stately houses of the XVIII century are also preserved among its narrow winding streets. The surrounding villages, the view of Lake Viñuela or the medicinal waters are other lures for rural tourism. Periana today bases its economy on farming. The peach is the main crop, which some consider the best in Spain, and production of olive oil. Furthermore, it is an ideal destination for lovers of inland tourism and nature.

### How to get here?



If you visit us by car

From the Mediterranean motorway (A-7) take the turning to Vélez-Málaga taking the A-356, and travel on this road until you reach Lake Viñuela. At this point take the A-402 and then continue along the C-340, which leads to Periana.

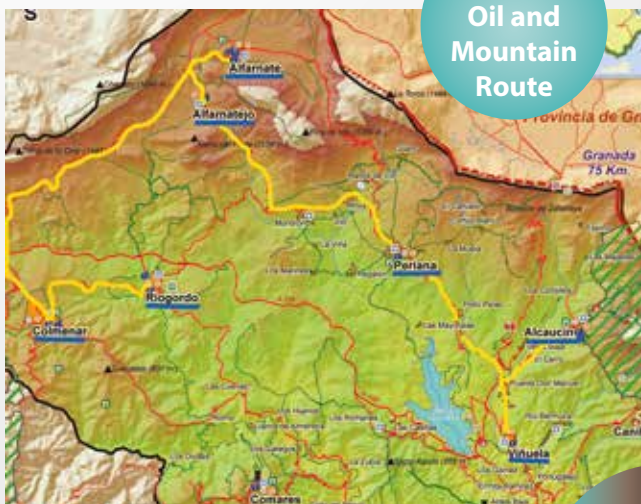


If you visit us by bus

#### ALSA

Periana - Málaga line  
T. 902 42 22 42  
[www.alsa.es](http://www.alsa.es)

The Olive Oil and Mountain Route



# A WALK THROUGH HISTORY

Human settlements were recorded in Periana from the Mousterian in the Lower Paleolithic. This is confirmed by the deposits in 'Cerro de Alcolea', near Mondrón. Neolithic remains were also found in the 'Cerro de El Fuerte' and in and around Marchamonas. In the area of Capellanía, next to Viñuela, traces of lithic workshops from the Bronze Age were uncovered.

During the Arab period, Periana must have been a small farmstead. The chronicles of the fifteenth century refer to their territory as a mere place of passage for the Christian troops from Archidona who were at the conquest of Vélez in 1487. After the capture of Axarquía by the armies of the Catholic Monarchs and subsequent to the expulsion of the Moors, these lands were depopulated. The constitution of the present town dates from the eighteenth century. The key moment was the conversion of the small chapel of "San Isidro Labrador" into a church in 1761, when it ceased to come under the jurisdiction of Riogordo. Decades later, settlers began to arrive at the municipality and started to urbanize it. This development was slowed by the 1884 earthquake.

*For the  
inquisitive*



Peach cultivation was introduced in Periana by a member of the town nicknamed 'The Red'. More than two hundred years ago, the local man travelled to Argentina to visit family and brought back peach seedlings. The mild climate and fertile fields led to the extension of the 'peach' in these parts.





# WHAT AND WHERE TO EAT?

Verdial olive oil produced in the mills of the village gives the local food a unique flavour. The local dishes include orange and cod soup, garlic and almond soup, 'gazpacho', 'gazpachuelo'-a mayonnaise soup, fried breadcrumbs and cottage cheese. 'Morrete' with almond sauce and parpuchas or cod fritters with honey are other delicious specialties. For dessert you cannot miss out on the famous peaches. And the most renowned pastries include wine donuts, Roman tortes and olive oil rusks.



For  
foodies

## 'Morrete' with almond sauce

### Ingredients (6 servings)

'Tagarninas', a local herb, 200 g, 200 g green asparagus, 200 grams of oyster mushrooms, 200 grams of almonds, 2 cloves garlic, 1 slice of country bread, extra virgin olive oil, salt (to taste and vinegar).

### Preparation

Make a paste with the fried almonds, fried garlic and the fried and soaked croutons. Cook them separately, given their different cooking times, add the chopped tagarninas, and the asparagus and mushrooms - always separately and seasoned -. Once cooked, mix and sauté with a little oil and add the paste with a drop of water. Simmer on a low heat for about 15 minutes to thicken the sauce, season and serve hot. It is common to add a few drops of vinegar.

## BARS AND RESTAURANTS

### BAR VERDUGO

Paseo Bellavista, 1  
T. 952 53 60 69

### BAR/RESTAURANTE CUENCA

C/ Fina, 4  
T. 952 53 78 42

### BAR LEONCIO

Camino de Vélez, 37  
T. 952 53 61 74

### MARISQUERÍA CARIBE

Paseo Bellavista, 35  
M. 654 37 96 70

### RESTAURANTE EL CASERÓN DE GUARO

Aldea de Guaro  
T. 952 03 36 00

### RESTAURANTE EL CANTUESO

Finca Cantueso s/n  
M. 669 94 62 13  
[www.cantueso.es](http://www.cantueso.es)

### BAR/RESTAURANTE EL CAÑUELO

Aldea El Cañuelo  
T. 952 53 63 77

### RESTAURANTE LAS MAYORALAS

Finca Las Mayoralas  
T. 951 16 73 42  
[www.lasmayoralas.com](http://www.lasmayoralas.com)

### BAR LA CAZUELA

Paseo Bellavista, 35

## WHERE TO BUY TYPICAL PRODUCTS?

Confitería - Pastelería San Isidro: Hand-made pastries, C/ Jaén n, 2 M. 651 82 86 42.

Panadería Félix Pascual García: Home-made Bread, Las Lavanderas - Vilo T. 952 53 78 49.

Sociedad Cooperativa Olivarera y Frutera San Isidro Labrador (Olive Oil Co-op):

C/ Carrascal 5 T. 952 53 60 20.

Cooperativa de Aceite San José Artesano: Mondrón co-op olive oil.

Aldea de Mondrón T. 952 53 79 15.

# WHAT TO DO IF YOU VISIT US?

## Places of interest

### Periana Fountain

The fountain was the centre of social life for the villagers for decades. Besides, it was the place where landowners chose the labourers for plowing and mowing their fields. During the procession of 'San Isidro Labrador', the throne is rocked when passing by the fountain in memory of those times.

### 'Lavadero de la Cruz'

The old Municipal laundry area was the main meeting place for women during their daily chores in Periana. It is a secluded space characterized by the clever use of stone, its symmetry and the simplicity of its coloured stripes.

### 'Mirador'

In the 'Plaza de la Lomilleja', travellers can enjoy a breath taking view of the Guaro River and Lake Viñuela.


### 'Iglesia de San Isidro Labrador'

This church is the most representative monument in Periana. It consists of three naves separated by arches and its facade is brick. In its interior the flooring stands out, consisting of small pieces of polychrome marble, using a special style, which form a series of geometric patterns that form frets.



*Not to be missed...*

Do not miss out on visiting the **Olive Oil Cooperatives in Periana and Mondrón**. You can see the facilities and taste and buy its exquisite verdial oil. In the Cooperative in Mondrón you can also visit the Antonio Gala Museum, which has preserved the former mill stone, mill curlers and hydraulic presses in immaculate condition.



## For nature lovers

### 'Baños de Vilo'

The baths are 2, 5 km from Periana, just over 610 metres above sea level. The therapeutic properties of the waters of the Baths of Vilo have been known of from the Arab period. And between the eighteenth and nineteenth centuries, the spa was one of the most important in Andalusia, but then fell into disrepair. With its reformation, Periana made a firm commitment to health tourism. Its surroundings boast a rich landscape.

### Source of the Guaro River

It is the main attraction of the small hamlet of Guaro belonging to the municipality of Periana. Its abundant flow descends during the winter and spring months. Its source comes from the springs in the 'Sierra de Marchamona', crossing through the village of Guaro until reaching Lake Viñuela. It is a feast for the senses to see the water cascade down with such force.

### 'El Cañuelo'

Its name refers to a small crystal clear source of water, located at the foot of the village. Its privileged location makes this a natural vantage point, from where the Natural Park, the Lake 'Viñuela', many white villages and the sea can be seen.





## Hiking trails and / or mountain bike

### Former railway route

#### Water Route

Duration: 5h Difficulty: Low Distance: 14 km

#### Archaeological Route

Duration: 4h30 Difficulty: Low Distance: 10 km

#### River Trail

Duration: 5h Difficulty: Medium Distance: 14 km

#### Ancient Olive Tree Trail

#### Malpelo – Algarrobal Trail

Duration: 1h25 Distance: 5.2 km

#### Cortijo Blanco - Río Seco Trail

Duration: 1h40 Difficulty: Low Distance: 6.3 km

#### Tajos Altos – Mayoralas Trail

Duration: 2 hours Distance: 7.3 km

#### Gran Senda de Málaga-Great Málaga path GR 249:

**Stage 8:** Canillas De Aceituno - Periana

Distance: 17 km Time: 5h30 Difficulty: Medium

**Stage 9:** Periana - Pulgarín Alto

Duration: 3h Distance: 13.5 km Difficulty: Medium



*For the  
more  
daring*

Activities in Lake Viñuela.

Aqua Viñuela.

T. 722 795 190

[www.aquavinuela.es](http://www.aquavinuela.es)



## GUÍAS TURÍSTICAS DE LA COMARCA DE LA AXARQUÍA

1. Alcaucín
2. Alfarnate
3. Alfarnatejo
4. Algarrobo
5. Almáchar
6. Árchez
7. Arenas
8. Benamargosa
9. Benamocarra
10. Canillas de Aceituno
11. Canillas de Albaida
12. Colmenar
13. Comares
14. Cómputa
15. Cútar
16. El Borge
17. Frigiliana
18. Iznate
19. La Viñuela
20. Macharaviaya
21. Moclinejo
22. Nerja
23. Periana
24. Rincón de La Victoria
25. Riogordo
26. Salares
27. Sayalonga
28. Sedella
29. Torrox
30. Totalán
31. Vélez-Málaga

## Más información / More information

[www.periana.es](http://www.periana.es)

[www.axarquiacostadelosol.es](http://www.axarquiacostadelosol.es)

[www.costadelosol-axarquia.com](http://www.costadelosol-axarquia.com)

[www.malagaIn.com](http://www.malagaIn.com)

Descárgate aquí la APP Turística y Cultural:

*Download here the Tourist & Cultural APP:*

Málaga <sup>IN</sup>



QR MalagaIn  
Android



QR MalagaIn  
Iphone



AXARQUÍA  
COSTA DEL SOL

APTA  
Asociación para la Promoción  
Turística de la Axarquía