



GUÍA TURÍSTICA **CÓMPETA** TOURIST GUIDE



Disfruta de la Axarquía Malagueña / Enjoy the Axarquía (Málaga)



AXARQUÍA
COSTA DEL SOL

¡Ven a visitarnos!



INFORMACIÓN TURÍSTICA

Cómpeta es un pueblo blanco enclavado en el Parque Natural de las Sierras de Tejada, Almijara y Alhama. En su entorno se mezclan los paisajes serranos con las lomas cubiertas de vides que representan su más típica estampa. Estos parajes son un verdadero deleite para los aficionados al senderismo y al turismo rural. El municipio de Cómpeta es de gran atractivo. Casi es obligado el paseo a pie por la localidad, debido a la distribución de su casco urbano, sinuoso y empinado. La calle más importante es la de San Antonio, tras la plaza central, que divide la población en sus dos barrios más populares: el Barrio y el Monte. Al final se llega a la ermita de San Antón y a un espectacular mirador natural desde el que comprendemos el nombre de Cómpeta como la Cornisa del Mediterráneo.

¿Cómo llegar?



Si nos visitas
en coche

Desde la Autovía del mediterráneo (A7), hay que desviarse hacia Algarrobo por la A-7206/MA-104 que, tras atravesar Sayalonga, conduce hasta Cómpeta. También se puede acceder desde Torrox a través de la A-7207.



Si nos visitas
en autobús

LOYMERBUS (RUIZ Y ÁVILA S.L.)

Línea: Canillas Albaida - Cómpeta - Sayalonga
- Algarrobo - Torre del Mar - Málaga
T. 952 54 11 13
www.loymerbus.com



Ruta del
sol y del
vino

UN POCO DE HISTORIA

El nombre de Cómpeeta aparece por primera vez registrado en 1487, con la rendición de las villas musulmanas de la Sierra de Bentomiz ante los Reyes Católicos. Esto indica que hasta esa fecha la localidad debió de ser una alquería.

Los habitantes de origen árabe que permanecieron en Cómpeeta después de la conquista se unieron a la rebelión morisca de la comarca de la Axarquía. Los sublevados se hicieron fuertes en el Peñón de Frigiliana, pero las tropas cristianas acabarían sofocando el levantamiento. Después de estos hechos, el pueblo quedó prácticamente desierto y fue repoblado por cristianos viejos procedentes de otros municipios. A principios del siglo XVI y por orden de los Reyes Católicos, comenzó a construirse la iglesia de Nuestra Señora de la Asunción. Un terremoto de 1884 destruyó numerosas casas y el alminar que poseía la iglesia.



Para los curiosos

Una leyenda cuenta que, un joven morisco llamado Almueden llegó en 1569 a Cómpeeta a rescatar a su esposa, esclava de un cristiano viejo. Todos los habitantes de origen árabe que vivían en la zona acudieron en su ayuda y protagonizaron una revuelta. El morisco compeetano Martín Alguacil dividió a los rebeldes en varios grupos y los hizo desfilar por la plaza Almijara varias veces seguidas. Cada vez que pasaban por este enclave de la villa, llevaban armas y ropas diferentes. Los cristianos, refugiados en la torre de la iglesia, creyeron que el número de sublevados era muy superior al real.



¿QUÉ Y DÓNDE COMER?

Entre los platos más típicos de la cocina local destacan en invierno el potaje de hinojos y las migas. La calabaza frita, el lomo al ajillo, el choto, la asadura a lo pastoril y los potajes de vigilia a base de garbanzos, patatas, bacalao y verdura, completan esta interesante oferta.



*Para los
aficionados
a la cocina*

Calabaza frita

Ingredientes

300 gr de calabaza pelada, 100 gr de pan duro (mejor cateto), 3 dientes de ajo, 2 cucharadas soperas de vinagre de Jerez, 3 cucharadas soperas de aceite de oliva virgen extra, orégano, perejil y sal.

Preparación

Pon un poco de sal en un mortero y machaca muy bien los dientes de ajo. Añade el pan tostado y mojado en el vinagre y sigue majando. A continuación añade el orégano y el perejil muy picados. Trocea la calabaza y saltea a fuego fuerte en una sartén con el aceite. Cuando empiece a dorarse, baja el fuego y añade el "majao" del paso anterior. Cuece a fuego moderado unos 10 minutos revolviendo constantemente. Tuesta unas rebanadas de pan, pon la calabaza frita por encima y sirve (frío o caliente).

BARES Y RESTAURANTES

Competa ofrece un número elevado de bares y restaurantes donde poder comer y tapear. Pueden consultar el listado completo en las siguientes páginas web:

www.competa.es / www.malagain.com

¿DÓNDE COMPRAR PRODUCTOS TÍPICOS?

Bodegas Almirajara: Ctra. Canillas de Albaida s/n T. 952 51 60 39

Bodegas Luis Picante: Avda. de Canillas nº 10 T. 952 51 63 08

Casa de la Pasa: Avda. Constitución, 49 M. 658 86 61 80

Envasados La Competeña: Avda. de Torrox T. 952 29 50 41

Restaurante-Museo del Vino: Avda. Constitución T. 952 55 33 14

Bar Alfonso: Avda. Sayalonga 5 T. 952 51 64 48



¿QUÉ HACER SI NOS VISITAS?

Lugares de interés

Iglesia Ntra. Señora de la Asunción

Con su estructura del siglo XVI y su cubierta y artesonado mudéjar, es uno de los edificios más emblemáticos de Cómpeeta. Contiene dos murales realizados por el pintor Paco Hernández.

Ermita de San Sebastian

Es una edificación sencilla del siglo XVIII, levantada sobre una sola nave cubierta con bóveda semiesférica sobre pechinas. En su interior se encuentra la imagen del patrón de Cómpeeta.

Lagar de la Plaza de La Vendimia

Está adornado con tres mosaicos de cerámica, explicando cada uno de ellos con su imagen un momento de la vendimia o de la pisa.

Ermita de San Antón

Es una capilla del siglo XVIII. Está presidida por un retablo con la imagen de San Antón y una representación de la entrada de Jesús en Jerusalén, junto a una de las esculturas más queridas de la Semana Santa de Cómpeeta: "la Borriquita".

Plaza Almijara

Situada en el centro del pueblo, conserva el estilo arquitectónico del siglo XIX. Es el punto de encuentro para reuniones, paseos, conversación de amigos y toda la actividad social entre vecinos.

El Paseo de las Tradiciones

Su cometido es difundir la cultura y las costumbres de Cómpeeta a través de mosaicos de cerámica y reseñas históricas. Es un lugar ideal para pasear y disfrutar de las tardes de primavera y verano.

Museo De Artes y Costumbres

Acoge los antiguos utensilios usados en las actividades agrícolas y en otras económicas, los trajes típicos, y todas aquellas manifestaciones culturales, artísticas o costumbristas que forman el elenco de la herencia cultural de la comarca.

Museo Molino de Hadriano

La pieza central del museo es la rueda de ardilla temprana del siglo XIX, usada antiguamente para presionar las uvas y más cosas. También se observa una colección extensa de herramientas agrícolas muy antiguas.



Rutas por el municipio

Visitas Guiadas

Recorrido por el pueblo hablando de su historia, de sus recursos turísticos, de la forma de vida, recorriendo sus rincones más bonitos y contando historias y leyendas.

Disponibles en 8 idiomas: Español, inglés, portugués, danés, holandeses, francés, alemán e italiano.

Información y reservas: Oficina de Turismo.

Para los amantes de la naturaleza

Espacios naturales destacados

Parque Natural "Sierras Tejeda, Almijara y Alhama"

El Parque Natural de las Sierras de Tejeda, Almijara y Alhama, de 40.600 hectáreas de extensión, está situado sobre los relieves montañosos de las Sierras de Tejeda y Almijara, entre las provincias de Málaga y Granada. El paisaje es escarpado y abrupto, con numerosas crestas y profundos valles, como el cañón del Río Verde. Sierra Tejeda es la parte la más elevada de este conjunto montañoso, llegando a los 2066 metros en el pico de La Maroma.

Existen numerosas rutas para hacer senderismo en todo el parque. En el término de Cómpeeta hay 9 rutas para el disfrute del senderista.

No
dejes
de...

No dejes de asomarte al **Mirador Panorámico** de estilo Gaudí, que se encuentra a la entrada del pueblo por la carretera A-7207, desde el cual podrás disfrutar de unas vistas únicas de la localidad, de la Maroma y del Parque Natural de las sierras Tejeda, Alhama y Almijara.

Rutas de senderismo

RUTA LA ACEQUIA

Distancia: 7,5Km. Duración: 2h

RUTA GAVIARRA

Distancia: 10,5 km. Duración: 3h. Recorrido circular.

RUTA GAVILÁN

Distancia: 16km. Duración: 4h.

RUTA MAJADILLAS

Distancia: 14km. Tiempo: 3h30.

RUTA EL ACEBUCHAL

Distancia: 11,5km. Duración: 4h.

RUTA EL LUCERO

Ida y vuelta a pie: 8 horas y 25 km.

Mixta: 6h - 9,5 km. a pie y 29,5 en coche.

RUTA DE LA MAROMA

GRAN SENDA DE MÁLAGA - GR249:

· Etapa 6 Frigiliana - Cómpeta: 21,5km. / 7h

· Etapa 7 Cómpeta - Canillas de Aceituno: 25km / 8h30

www.gransendademalaga.es



*Para
los más
atrevidos*

Empresas que ofrecen Actividades en el Entorno

Salamandra Multiaventura

Rutas de senderismo, en bici, 4X4, kayak,
descenso de barrancos, etc.

T. 952 55 34 93

info@malaga-aventura.com

www.malaga-aventura.com

Peter Pan Aventuras

Rutas de senderismo, en bici, 4X4, descenso de
barrancos, etc.

M. 620 10 98 24

peterpanaventuras@gmail.com

www.peterpanaventuras.com

Finca Los Olivillos

Actividades ecuestres, multiaventura, escalada,
senderismo, MTB.

M. 676 32 69 70

¿DÓNDE ALOJARSE?

WHERE TO STAY?

HOTEL BALCON DE COMPETA

San Antonio, 75
info@hotel-competa.com
www.hotel-competa.com
T. 952 55 36 62

HOTEL ALBERDINI

Paseo Pago La Lomilla, 85
info@alberdini.com
www.alberdini.com
T. 952 51 62 94

HOTEL CASA LA MINA

Paseo Natural La Mina s/n
info@hotelcasalamina.com
www.hotelcasalamina.com
T. 951 19 38 40

CASA LA VISTA

C/Panaderos 43-45
www.lavistacompeta.com
M. 625 85 73 18

VILLA ANDALUCÍA

Ctra. De la Sierra 21
www.villandalucia.org
T. 952 55 33 86

CASA LOS DOS

Lomo de Sepultura 95
www.casalosdos.com
T. 951 06 99 80

Cómpeta ofrece un número elevado de Casas Rurales y Viviendas Turísticas.


Pueden consultarlas en las siguiente páginas web:







www.competa.es

www.malagaln.com



CALLEJERO STREET



-  JUZGADOS
-  PUNTO LIMPIO
-  CENTRO JUVENIL
-  PISTA DE PETANCA
-  GUARDERIA MUNICIPAL
-  CENTRO OCIO ADULTOS
-  PARQUES INFANTILES
-  FRABRICA DE ACEITE
-  PUNTOS INTERES FOTOGRAFICO



Campo de Fútbol

Camino de conservación

Plaza Verdiana

CENTROS DE INTERES

- 1 IGLESIA NTRA. SRA. ASUNCION
- 2 ERMITA SAN SEBASTIAN
- 3 ERMITA SAN ANTON
- 4 FUENTE C/ PLAZOLETA
- 5 MUSEO DE ARTES Y COSTUMBRES
- 6 CASAS COLGANTES
- 7 MUSEO-GALERIA MOLINO DE ADRIANO
- 8 MIRADOR CERAMICO
- 9 LAGAR PLAZA DE LA VENDIMIA
- 10 RINCON DE LAS FLORES

CEMENTERIO

ERMITA Y CAPILLAS
 LOS BARRIOS
 CALLEJONES
 ESTE
 LABERINTO



FIESTAS Y EVENTOS

FESTIVALS AND EVENTS

San Sebastián: 20 de enero.

'San Sebastián': January 20th

San Blas: 3 de febrero.

'San Blas': February 3rd

Día de la Cruz: 3 de mayo.

'Día de la Cruz': May 3rd

San Juan: 24 de junio.

'San Juan': June 24th

Feria de verano en Honor a San Sebastián: 23-25 de julio.

'Summer Fair in honour of San Sebastián': July 23-25

Noche del Vino: 15 de agosto.

'Wine Night': August 15th

Día de las Lumbres: 7 de septiembre.

'Day of Lights': September 7th



DIRECTORIO DIRECTORY

Ayuntamiento//Town hall	T. 952 51 60 06
Policía Local// Local Police	T. 952 51 69 18 - M. 605 27 63 02
Guardia Civil//Guardia Civil	T. 952 51 60 97
Taxis//Taxis	T. 952 51 60 56 - M. 657 50 69 54 M. 620 26 76 15 - M. 657 56 11 97
Mercadillo//Market	Sábados de 9-14:00h Saturdays 9-14:00h Pza. de la Axarquía

Farmacias//Chemist	T. 952 51 60 31
Oficina Turismo//Tourism Office	T. 952 55 36 85
Centro de Salud//Health Centre	T. 952 55 34 01
La Caixa//Bank	T. 951 51 60 54
Cajamar//Bank	T. 951 28 10 60
Unicaja//Bank	T. 952 51 60 54 T. 952 51 60 53

Visit us!



TOURIST INFORMATION

Cómpeeta is a white village nestled in the Natural Park of the 'Sierras de Tejeda, Almirajara and Alhama.' The mountain landscapes mixed with hills covered with vines are very typical and representative of the area. These places are a real delight for hikers and rural tourism.

The town of Cómpeeta is very attractive. One is almost obliged to walk around the town, due to the urban layout of this winding and steep town. The most important street is 'San Antonio,' after the central square, which divides the population into two neighbourhoods: *El Barrio* and *El Monte*. At the end you reach the Chapel of San Anton and a spectacular natural viewpoint making it understandable why Cómpeeta was named the Cornice of the Mediterranean.

How to get here?



If you visit us by car

From the Mediterranean motorway (A7), take a detour towards Algarrobo on the A-7206 / MA-104, pass through Sayalonga, leading you to Cómpeeta.

It can also be accessed from Torrox through the A-7207.



Coming by bus

LOYMERBUS (RUIZ Y ÁVILA S.L.)

Line: Canillas Albaida - Cómpeeta - Sayalonga - Algarrobo - Torre del Mar - Málaga

T. 952 54 11 13

www.loymerbus.com



The Sun
and
Wine Route

A WALK THROUGH HISTORY

Cómpeta's name first appears recorded in 1487, with the surrender of the Muslim villages of the *'Sierra de Bentomiz'* to the Catholic Monarchs. This indicates that the town must have been a farmstead previously.

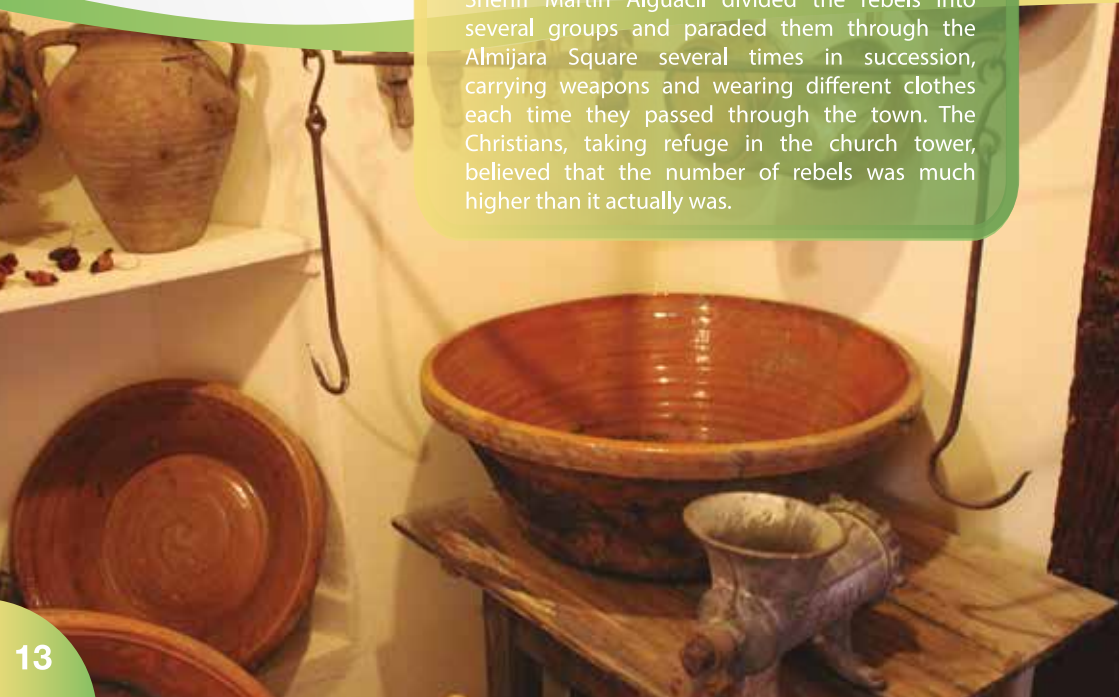
The people of Arab origin who remained in Cómpeta after the conquest joined the Moorish rebellion in the the Axarquía region. The rebels were strong at the *'Peñón -Rock- de Frigiliana'*, but the Christian troops ended up stifling the uprising. Following these events, the town was virtually deserted and was repopulated by old Christians from other municipalities.

In the early sixteenth century by order of the Catholic Monarchs, work began to build the church of *Nuestra Señora de la Asunción*. In 1884 an earthquake destroyed many houses and the church's minaret.



*For the
inquisitive*

Legend has it that a young Arab man called Almueden arrived in Cómpeta in 1569 to rescue his wife, enslaved by an old Christian man. According to legend, all the people of Arab origin living in the area came to her aid and staged a revolt. The Arab Sheriff Martín Alguacil divided the rebels into several groups and paraded them through the Almijara Square several times in succession, carrying weapons and wearing different clothes each time they passed through the town. The Christians, taking refuge in the church tower, believed that the number of rebels was much higher than it actually was.



WHAT AND WHERE TO EAT?

Among the most typical dishes of local cuisine in winter include fennel stew and breadcrumbs. Fried pumpkin, garlic pork loin, kid, offal cooked in peasant style and dishes made from chickpeas, potatoes, cod, and vegetables, to complete this interesting selection.



*For
foodies*

Fried pumpkin

Ingredients

300g peeled pumpkin. 100 g of stale bread (better rustic style bread). 3 cloves garlic. 2 tablespoons sherry vinegar. 3 tablespoons extra virgin olive oil. Oregano and parsley. Salt.

Preparation

Put some salt in a mortar and pound the garlic well. Add the toasted bread dipped in vinegar and continue mashing. Then add oregano and finely chopped parsley. Chop the pumpkin and sauté over a high heat in a skillet with oil. When it starts to brown, lower the heat and add the "mashed ingredients" from the previous step. Cook over a medium heat for about 10 minutes stirring constantly. Toast a few slices of bread, serve the fried pumpkin on top (hot or cold).

BARS AND RESTAURANTS

Competa offers a large number of bars and restaurants where you can try all these dishes and eat tapas.

You can check the full list at the following sites:

www.competa.es / www.malagain.com

WHERE TO BUY TYPICAL PRODUCTS?

Wine Cellar Almirajara: Ctra. Canillas de Albaida s/n T. 952 51 60 39

Wine Cellar Luis Picante: Avda. de Canillas nº 10 T. 952 51 63 08

(Raisin Hall) Casa de la Pasa: Avda. Constitución, 49 M. 658 86 61 80

Canning Factory Envasados La Competeña: Avda. de Torrox T. 952 29 50 41

Restaurant-Wine Museum: Avda. Constitución T. 952 55 33 14

Bar Alfonso: Avda. Sayalonga 5 T. 952 51 64 48



WHAT TO DO IF YOU VISIT US?

Places of interest

'Iglesia Ntra. Señora de la Asunción'

With its sixteenth century structure and its coffered ceiling, this church is one of the most emblematic buildings in Cómpeeta. It contains two murals by the artist Paco Hernández.

'Ermita de San Sebastian'

It is a simple building of the eighteenth century built on a single nave with a hemispherical dome upon scallops. Inside is the image of the Patron Saint of Cómpeeta.

'Lagar de la Plaza de La Vendimia'

This square is adorned with three ceramic mosaics, with each image portraying the wine harvest time or grape pressing.

'Ermita de San Antón'

It is an eighteenth century chapel. It is headed up by an altarpiece with the image of San Anton and a representation of Jesus' entry into Jerusalem, along with one of the most beloved sculptures from Cómpeeta's Easter week -"La Borriquita".

'Plaza Almijara'

Located in the centre of town, this square conserves the architectural style of the nineteenth century. It is the meeting point for meetings, walks, conversation of friends and all social activity between neighbours.

'El Paseo de las Tradiciones'

A passage way whose mission is to spread the culture and customs of Cómpeeta through ceramic mosaics and historical reviews. It is ideal place for walks and to enjoy the spring and summer afternoons.

Museum of Arts and Customs

Houses the old tools used in farming and other economic activities, costumes, and all the cultural, artistic and folkloric manifestations that form part of the cultural heritage of the region.

'Museo Molino de Hadriano'

The centrepiece of the museum is the early nineteenth century wheel, formerly used to press grapes and other produce. You can also see an extensive collection of old farm tools.



Routes through the town

Guided Tours

Tour of the village talking about its history, tourist resources, lifestyle, visiting its most beautiful corners and telling stories and legends.

Available in 8 languages: Spanish, English, Portuguese, Danish, Dutch, French, German and Italian.

Information y reservations: Tourist Office.

For nature lovers

Outstanding natural spaces

"Natural Park "Sierra Tejeda, Almijara and Alhama"

The Natural Park of the Sierras de Tejeda, Almijara and Alhama, of 40,600 hectares, is located on the mountainous terrain of the Sierras de Tejeda and Almijara, between the provinces of Málaga and Granada. The landscape is rugged and steep, with numerous peaks and deep valleys such as the Rio Verde Canyon. Sierra Tejeda is the highest part of this mountain range, reaching 2066 metres at the peak of 'La Maroma.'

There are numerous hiking trails throughout the park, there are 9 routes for the enjoyment of hikers in the municipality of Cómpeeta.

*Don't
miss
seeing or
doing...*

Do not leave Cómpeeta without enjoying the panoramic view from the Gaudí style viewing point, located at the entrance of the town on the A-7207, from which you can enjoy a unique view of the town of La Maroma and the Natural Park Tejeda, Alhama and Almijara.

Hiking / mountain biking

LA ACEQUIA TRAIL

Distance: 7,5Km. Duration: 2h

GAVIARRA TRAIL

Distance: 10,5 km. Duration: 3h. Circular route.

GAVILÁN TRAIL

Distance: 16km. Duration: 4h.

MAJADILLAS TRAIL

Distance: 14km. Duration: 3h30.

EL ACEBUCHAL TRAIL

Distance: 11,5km. Duration: 4h.

EL LUCERO TRAIL

Return walk: 8 hours and 25 km

Mixed: 6 - 9,5 km by foot. 29.5 by car.

MAROMA TRAIL

GREAT MALAGA TRAIL - GR249:

· Stage 6 Frigiliana - Cómpeta: 21,5km. / 7h

· Stage 7 Cómpeta - Canillas de Aceituno: 25km / 8h30

www.gransendademalaga.es



*For the
more
daring*

Companies that offer activities in the area:

Salamandra Multiaventura

Hiking, biking, 4x4, kayaking, canyoning, etc.

T. 952 55 34 93

info@malaga-aventura.com

www.malaga-aventura.com

Peter Pan Aventuras

Hiking, biking, 4x4, canyoning, etc.

M. 620 10 98 24

peterpanaventuras@gmail.com

www.peterpanaventuras.com

Finca Los Olivillos

Equestrian activities, multisport, climbing, hiking, mountain bike.

M. 676 32 69 70

Más información / More information

www.competa.es

www.axarquíacostadelsol.es

www.costadelsol-axarquia.com

www.malagaIn.com

Descárgate aquí la APP Turística y Cultural:

Download here the Tourist & Cultural APP:

Málaga ^{IN}



QR MalagaIn
Android



QR MalagaIn
Iphone



APTA
Asociación para la Promoción
Turística de la Axarquía