


# GUÍA TURÍSTICA **CANILLAS DE ALBAIDA** TOURIST GUIDE



*Disfruta de la Axarquía Malagueña / Enjoy the Axarquía (Málaga)*



**AXARQUÍA**  
COSTA DEL SOL



¡Ven a visitarnos!



## INFORMACIÓN TURÍSTICA

Este pueblo está situado al pie de las impresionantes Sierras de Tejada y Almirajara. Sobre una colina domina las laderas abancaladas de ricas huertas de vides, cereales y olivares, ofreciendo un bello conjunto en el que sobresale la Iglesia de nuestra Sra. de la Expectación. Canillas de Albaida se caracteriza por el marcado énfasis árabe que se deja sentir en sus calles estrechas, sinuosas y empinadas. Destaca la blancura de sus casas que contrasta con el verde que le rodea.

En las afueras del pueblo encontramos también algunos lugares de interés como son el Puente Romano, Las cuestas, El molinillo, etc., donde disfrutar de la naturaleza.

### ¿Cómo llegar?



Si nos visitas  
en coche

Para acceder a esta localidad, hay que tomar la Autovía del Mediterráneo (A-7) y desviarse por la A-7206 a la altura de Algarrobo. Esta carretera lleva hasta la MA-104, que se dirige a Sayalonga. El trayecto continúa por la MA-111 primero y después por la MA-5104 que, tras atravesar Árchez, conduce hasta Canillas de Albaida.



Si nos visitas  
en autobús

#### LOYMERBUS

Canillas Albaida-Competa-Sayalonga-Algarrobo  
-Árchez- Corumbela-Torre del Mar-Málaga.  
T. 952 54 11 13



# UN POCO DE HISTORIA

Canillas de Albaida tiene su origen probablemente en el siglo XIII. Fue una alquería perteneciente a Vélez-Málaga durante el periodo de dominación musulmana. De ahí procede el término 'Albaida', que significa 'blanca' en lengua árabe. Las crónicas históricas sugieren que ese calificativo se le atribuyó por el color de las flores que en esa época adornaban el entorno de la villa. No obstante, hoy en día se asocia al encalado de sus casas.

Después de la conquista de Vélez-Málaga por parte de las tropas cristianas en el año 1487, Canillas de Albaida claudica ante el ejército del rey Fernando el Católico. La mayoría de sus vecinos, de origen árabe, se suman en 1569 a la rebelión iniciada por los moriscos de otros pueblos de la comarca de la Axarquía contra la opresión de Felipe II. Sofocada la revuelta tras la derrota de la batalla del Peñón de Frigiliana, la villa es repoblada con cristianos procedentes de otros puntos de la provincia y del resto de Andalucía.



*Para los curiosos*

Cuenta una leyenda que bajo la Ermita de Santa Ana, la parte más elevada y antigua del pueblo, existe un túnel que aún nadie ha encontrado. Este pasadizo, según la tradición, conducía hasta la cuenca del río, por lo que los árabes lo utilizaban para recoger agua. Frente a la ermita está el llano conocido como "el Allaná", en donde, a unos escasos veinte metros de altura, podemos ver la señal de unas puertas marcadas en la roca, y que la fantasía popular cuenta que fueron tapiadas.



# ¿QUÉ Y DÓNDE COMER?

El potaje de hinojos, el choto frito, las migas de harina de maíz y las gachas son los platos por excelencia de la cocina tradicional de Canillas de Albaida. En la temporada de verano, también son comunes en la mesa el gazpacho y el ajoblanco, muy típico en la comarca de la Axarquía. En este territorio se produce además un exquisito vino moscatel con tres variedades: seco, semiseco y dulce.



*Para los  
aficionados  
a la cocina*

## **Gachas con miel de caña**

### **Ingredientes**

300 gramos de harina de trigo, 1 litro de leche entera, 150 gramos de azúcar, 1 vasito de anís dulce, costrones de pan frito, frutos secos, miel de caña.

### **Preparación**

En una sartén honda o una cazuela, tuesta la harina a fuego fuerte removiendo constantemente para que no se queme. Cuando adquiera el color, a fuego medio, añade poco a poco la leche, el anís y el azúcar y mezcla con unas varillas para que no se formen grumos. Deja al fuego lento y remueve hasta que hierva, vierte sobre cuencos de barro o platos hondos y deja templar, o enfriar completamente (al gusto). Decora con frutos secos y costrones de pan frito, y acaba el plato con un buen chorro de miel de caña.

## **BARES Y RESTAURANTES**

### **RESTAURANTE CEREZO**

C/ Estación, 5  
T. 952 55 30 18

### **RESTAURANTE LA PLAZA**

Plaza Ntra. Sra. del Rosario, 3  
T. 952 55 32 54  
M. 609 16 71 27

### **BAR ANTONIO**

Ctra. De Cómpeeta, s/n  
T. 952 55 30 69

### **LAS ESPERILLAS**

Ctra. De Cómpeeta, s/n  
T. 952 55 78 07

## **¿DÓNDE COMPRAR PRODUCTOS TÍPICOS?**

**Panificadora Ntra. Sra. Perpetuo Socorro:** Concepción, 2

**La Bodeguilla:** Pza. Ntra. Sra. del Rosario

**Supermercado Andalucía:** Avda. Andalucía, 5

**Carnicería Dori:** Avda. Andalucía, 2

**Supermercado Rosarito:** Calle Estación, 29

# ¿QUÉ HACER SI NOS VISITAS?

## Lugares de interés

### Ermita de San Antón

En el carril de Árchez se emplaza esta ermita, del siglo XVII y de sencilla construcción. Está cubierta con armadura de madera y de su interior destaca el retablo de madera policromada, de finales del S.XVIII y estilo rococó.

### Iglesia de Ntra. Sra. de la Expectación

Situada en la plaza del Ayuntamiento, fue construida en el siglo XVI y reformada en el XVIII. El templo consta de tres naves, una cubierta con armadura de madera, y una torre. El coro está realizado en estilo rococó.

### Ermita de Santa Ana

Esta ermita se ubica en la parte alta del pueblo. Erigida en el siglo XVI, actualmente se encuentra en estado de abandono. Pero su parte trasera incluye un mirador con espléndidas vistas panorámicas a La Maroma, al valle del río Turvilla y al mar.

### Calzadas y Puente Romano

En el Paraje de las Cuestas se unen las dos calzadas romanas que se conservan en Canillas de Albaida. Ambas confluyen en el Puente Romano, construido sobre el río Turvilla.

### Otros lugares pintorescos

La fuente de Tres Caños, el antiguo lavadero público y el callejón de Araceli, que es todo un alarde de arquitectura popular.



No  
dejes  
de...

No te vayas de Canillas de Albaida sin hacerte una foto en el Callejón de Araceli, llamando así por una vecina del mismo. Llama la atención por el poco espacio que queda de fachada a fachada, ya que apenas cabe una persona.



# Para los amantes de la naturaleza

## Espacios naturales destacados

### La Fábrica de la Luz

Es uno de los parajes naturales más bellos de la Axarquía y un escaparate de excepción del Parque Natural de las Sierras de Tejeda, Almijara y Alhama. Situado a 3 km. del pueblo, su nombre procede de unas antiguas instalaciones que antaño producían energía eléctrica. Las aguas cristalinas del río Turvilla y las cascadas que se forman dotan de un gran encanto a la zona recreativa de la Fábrica de la Luz, que cuenta con barbacoas, un albergue y área de acampada. En sus inmediaciones se encuentran las cuevas de las Piletas y del Quejigo.

### Rutas de senderismo y mountain bike.

#### Santa Ana - Fábrica de la Luz

Distancia: 3 km. Duración: 1h. Dificultad: Baja.

#### Puerto Blanquillo - Cerro Lucero

Distancia: 5 Km. Duración: 2,5 - 3h. Dificultad: Media.

#### Fábrica de la Luz - Puerto Blanquillo

Distancia: 5,5 - 6 Km. Duración: 2h15. Dificultad: Media - Alta.

#### Ruta Fuente Santa - Río Caula

#### Etapa 7 de la Gran Senda de Málaga: Cómpeta -Canillas de Aceituno

Recorrido: Lineal. Longitud: 25,1 km. Duración: 8,5h. Dificultad: Media.



## Empresas que ofrecen Actividades en el Entorno

### **Turismo Activo Posada La Plaza**

Rutas de senderismo, rutas en bici,  
rutas culturales.

Plaza Ntra. Sra. del Rosario

T. 609 167 127

info.posadalaplaza@gmail.com

www.posada-laplaza.com

*Para  
los más  
atrevidos*

### **Los Caballos del Mosquin**

Finca el Mosquin

Rutas a caballo

T. 952.03.7058

caballosmosquin@hotmail.com

www.horseriding-andalucia.com

### **Salamandra Multiaventura**

Espeleología, rutas en bici, rutas en 4x4.

Avda. Constitución, 47

T. 952 55 34 93

info@malaga-aventura.com

www.malaga-aventura.es





# ¿DÓNDE ALOJARSE?

## WHERE TO STAY?

### POSADA LA PLAZA

Pza.Ntra.Sra.del Rosario  
www.posada-laplaza.com  
T.952 55 48 07

### HOTEL MIRADOR DE CANILLAS

Carril de Sta. Ana n1  
www.hotelmiradordecanillas.com  
T. 952 55 30 69

### HOTEL FINCA EL CERRILLO

Finca El Cerrillo n2  
www.hotelfinca.com  
T. 952 03 04 44

### CASA EXTREMERA

C/San Diego, 1  
T. 952 51 60 81

### CASA EL CASCAJAL

Pago el Cascajal, Pol. 3 Parc., 511

### CASA RAFA

Pago el Cascajal, S/n  
T. 952 37 21 12

### EL QUINTO PINO

Paraje El Atajo, Pol. 1 Parc.  
www.salamandrurural.es  
T. 952 55 34 93

### VILLA TAJO

Loma Del Atajo Poligono, 3  
Parcela, 51  
www.costadelosol-online.com  
T. 952 51 62 04

### CASA VILLA LA POSADA

C/ Francisco Ruiz Ruiz, s/n  
www.posada-laplaza.com  
T. 952 55 48 07

### CASA LA VIÑA

Pol. 3 Parcela, 3

### CORTIJO GABRIEL

Barranco Tozones

### LOMA DEL TEJO

Pago el Atajo, Parc. 300 Pol. 1  
www.salamandrurural.es  
T. 952553493

### VILLA NISPERO

Casajal II  
M. 647 57 11 88

### CASA AZAHARA


Parc. 3 Pol. 3 Pago  
Loma de Árchez  
T. 952 55 78 25

### FINCA GUZMÁN

Pje. los Eriales, Pol. 2 Parc. 341  
T. 952 38 36 76



# CALLEJERO MAP



## Puntos de Interés

- 1 Consultorio de Canillas de Albaida
- 2 Alberca de Santa Ana
- 3 Ayuntamiento de Canillas de Albaida
- 4 Ermita de Santa Ana
- 5 Iglesia de Ntra. Sra. de la Expectación



# FIESTAS Y EVENTOS

## FESTIVALS AND EVENTS

**Fiesta de San Antón:** Mediados de enero.

*Fiesta de San Antón: Mid-January*

**Día de la Salve:** Febrero.

*Día de la Salve: February*

**Romería de San Juan:** Junio.

*Romería de San Juan: June*

**Semana Santa.**

*Easter - Semana Santa*

**Feria de Agosto:** Primera semana.

*Feria de Agosto: First week of August*

**Virgen del Rosario y Fiesta Multicultural:** 7 de octubre.

*Virgen del Rosario y Fiesta Multicultural: October 7th*



## DIRECTORIO *DIRECTORY*

**Ayuntamiento // Town Hall**

T. 952 55 30 06

**Oficina de Turismo // Tourism Office**

T. 952 55 30 06

**Guardia Civil // Civil Guard**

T. 952 51 60 97

**Farmacia // Chemist**

T. 952 55 30 31

**Taxi**

M1. 652 63 55 00

**Centro de Salud // Health Centre**

T. 951 28 97 89

M2. 699 93 30 26

**Unicaja // Bank**

T. 952 55 30 30

**Mercadillo // Market**

Lunes de 9-14:00h.

**WIFI-Aula Guadalinfo // Wifi Areas**

T. 952 55 78 78

Monday from 9 to 14:00 h.

Llano de la Fuente

Visit us!

## TOURIST INFORMATION

This village is situated at the foot of the impressive Tejada and Almijara mountains. It's on a hill overlooking the terraced slopes of rich orchards of vines, cereals and olive groves, offering a beautiful overview in which stands the Church of Nuestra Señora de la Expectación.

Canillas de Albaida is characterized by an Arabic influence which can be felt in its narrow, winding and steep streets. It emphasizes the whiteness of the houses contrasting with the green surroundings.

On the outskirts of town there are attractions such as the Roman Bridge –Puente Romano-, Slopes –Las Cuestas-, the mill –El Molinillo-, etc., places to enjoy nature.

### How to get here:



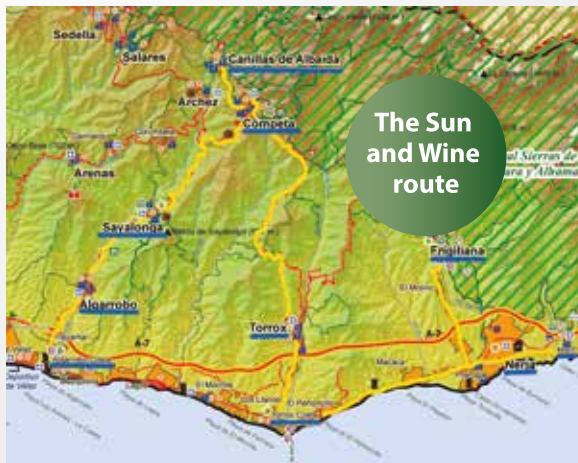
If you visit us by car

To access this town, take the Mediterranean motorway (A-7) and turn onto the A-7206 up to Algarrobo. This road leads to the MA-104, in the direction of Sayalonga. The journey continues along the MA-111 first and then the MA-5104 after that, you pass through Árchez which leads to Canillas de Albaida.



Coming by bus

**LOYMERBUS**  
Line Albaida - Competa - Sayalonga - Algarrobo  
- Árchez - Corumbela - Torre del Mar - Málaga.  
T. 952 54 11 13



# A WALK THROUGH HISTORY

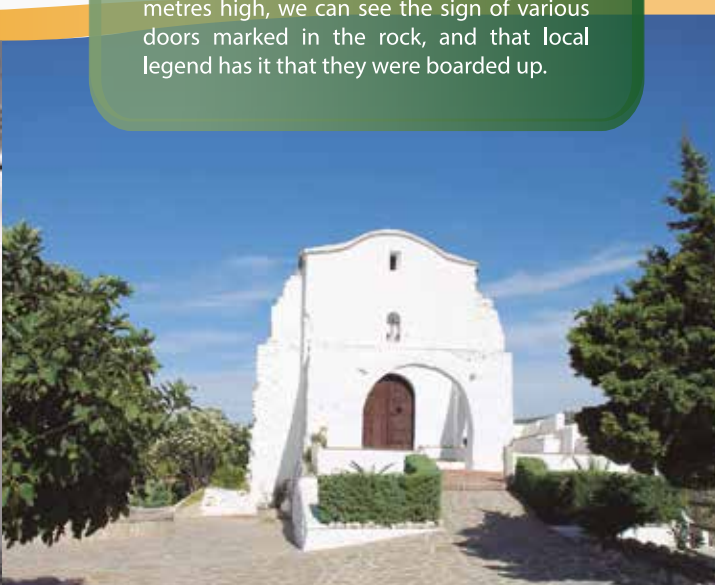
Canillas de Albaida was originated probably around the XIII century. It was a farmstead belonging to Vélez-Málaga during the Muslim domination. Hence the term 'Albaida' which means 'white' in Arabic. Historical accounts suggest that that description was attributed to the colour of the flowers at that time that adorned the surroundings of the town. However, today it is associated with whitewashed houses.

After the conquest of Vélez-Málaga by the Christian troops in 1487, Canillas de Albaida capitulated to the army of King Ferdinand the Catholic. Most of their neighbours, of Arab origin, in 1569 joined the rebellion initiated by the Moors in other villages in the region of Axarquía against the oppression of Philip II. The revolt was quelled after the defeat of the battle of the Rock of Frigiliana, the village was repopulated with Christians from other parts of the province and the rest of Andalusia.



*For the  
inquisitive*

Legend has it that in the Chapel of Santa Ana, in the highest and oldest part of the village, there is a tunnel that no one has found. This passage, according to tradition, leads to the river basin, and that the Arabs used it to collect water. Opposite the chapel is the plain known as "the Allaná" where, a mere twenty metres high, we can see the sign of various doors marked in the rock, and that local legend has it that they were boarded up.



# WHAT AND WHERE TO EAT?

Fennel stew, fried kid, breadcrumbs, and cornmeal porridge are the quintessential dishes of the traditional cuisine of Canillas de Albaida. In the summer season, gazpacho and garlic soup are also commonly served, very typical in the region of Axarquía. This area also produces a delicious muscatel wine with three varieties: dry, semi-dry, and sweet.



*For  
foodies*

## *Porridge with honey*

### Ingredients

300 grams of wheat flour, 1 litre of full fat milk, 150 grams of sugar, 1 small glass of sweet anise, fried bread croutons, nuts and golden syrup.

### Preparation

1. In a deep skillet or casserole pot, toast the flour over a high heat stirring constantly to avoid burning. 2. When browned, reduce to a medium heat, add the milk, the sugar, and the anise and mix with a whisk to avoid lumps forming. 3. Leave to simmer and stir until boiling, pour into earthenware bowls or soup plates and allow to cool or to go completely (depending on your preference). 4. Decorate with nuts and fried bread croutons, and finish the dish with a splash of molasses.

## BARS AND RESTAURANTS

### RESTAURANTE CEREZO

C/ Estación, 5  
T. 952 55 30 18

### BAR ANTONIO

Ctra. De Cómpeeta, s/n  
T. 952 55 30 69

### RESTAURANTE LA PLAZA

Plaza Ntra. Sra. del Rosario, 3  
T. 952 55 32 54  
M. 609 16 71 27

### LAS ESPERILLAS

Ctra. De Cómpeeta, s/n  
T. 952 55 78 07

## WHERE TO BUY TYPICAL PRODUCTS?

Bakery - Panificadora Ntra. Sra. Perpetuo Socorro: Concepción, 2

Wine cellar - La Bodeguilla: Pza. Ntra. Sra. del Rosario

Supermarket - Supermercado Andalucía: Avda. Andalucía, 5

Butchers - Carnicería Dori: Avda. Andalucía, 2

Supermarket - Supermercado Rosarito: Calle Estación, 29

# WHAT TO DO IF YOU VISIT US?

## Places of interest

### 'Ermita de San Antón'

On the 'Carril de Archez' road stands a seventeenth century chapel, simple in construction. It is covered with a wooden frame and inside the altarpiece is of polychrome wood, from the late eighteenth century and rococo in style.

### 'Ermita de Santa Ana'

This chapel is located in the upper town. Erected in the XVI century, it is currently in a state of neglect. But the back includes a veranda with splendid panoramic views of La Maroma, to the Turvilla river valley, and the sea.

### Other scenic spots

Other scenic spots are Fuente de Tres Caños, the old public laundry and Callejón de Araceli, a real display of folk architecture.

### 'Iglesia de Ntra. Sra. de la Expectación'

Located in the Town Hall Square, it was built in the sixteenth century and reformed in the XVIII. The temple consists of three naves, covered with wood, and a tower. The choir area is designed in rococo style.

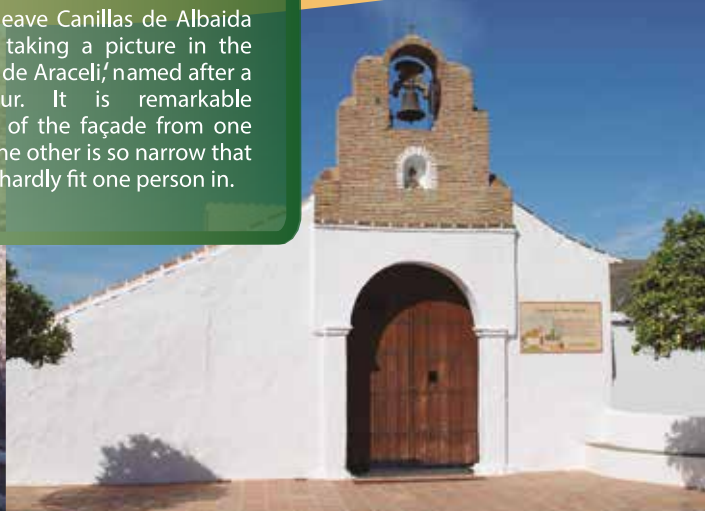

### 'Calzadas y Puente Romano'

In the hamlet of Las Cuestas the two Roman roads that remain in Canillas de Albaida come together. Both converge on the Roman Bridge, built over the river Turvilla.



### What not to miss...

Do not leave Canillas de Albaida without taking a picture in the 'Callejón de Araceli,' named after a neighbour. It is remarkable because of the façade from one side to the other is so narrow that you can hardly fit one person in.





## For nature lovers:

### Outstanding natural spaces:

#### 'La Fábrica de la Luz' the Factory of light:

It is one of the most beautiful natural landscapes of the Axarquía and an exceptional showcase of the Natural Park ranges of Tejeda, Almijara, and Alhama. 3km from the village, its name comes from a former installation that used to produce electricity.

The crystal clear river of Turvilla and the waterfalls that form provide great charm to the recreation area of La Fábrica de la Luz, with barbecues, shelters, and a camping area. In its vicinity are the caves of 'Las Piletas' and 'Quejigo'.

### Hiking / mountain biking

#### Santa Ana - Fábrica de la Luz

Distance: 3 km. Duration: 1h. Difficulty: Easy.

#### Puerto Blanquillo - Cerro Lucero

Distance: 5 Km. Duration: 2,5 - 3h. Difficulty: Medium.

#### Fábrica de la Luz - Puerto Blanquillo

Distance: 5,5 - 6 Km. Duration: 2h15. Difficulty: Medium - High

#### Fuente Santa - Río Caula Route

#### Stage 7 of the Great Route of Malaga: Cómpeeta -Canillas de Aceituno

Linear. Length: 25,1 km. Duration: 8,5h. Difficulty: Medium.



**Companeis that offer activities in the area:**

**Turismo Activo Posada La Plaza**

Hiking trails, bike routes and cultural routes.

Plaza Ntra. Sra. del Rosario

T. 609 167 127

info.posadalaplaza@gmail.com

www.posada-laplaza.com

*For  
the more  
daring*

**Los Caballos del Mosquin**

Finca el Mosquin

Horseback riding

T. 952.03.7058

caballosmosquin@hotmail.com

www.horseriding-andalucia.com

**Salamandra Multiaventura**

Caving, biking, 4x4 routes

Avda. Constitución, 47

T. 952 55 34 93

info@malaga-aventura.com

www.malaga-aventura.es





## Más información / More information

[www.canillasdealbaida.es](http://www.canillasdealbaida.es)

[www.axarquíacostadelsol.es](http://www.axarquíacostadelsol.es)

[www.mancomunidadaxarquia.es](http://www.mancomunidadaxarquia.es)

[www.malagaIn.com](http://www.malagaIn.com)

Descárgate aquí la APP Turística y Cultural:

*Download here the Tourist & Cultural APP:*



QR MalagaIn  
Android



QR MalagaIn  
Iphone



APTA  
Asociación para la Promoción  
Turística de la Axarquía