




# GUÍA TURÍSTICA **ALCAUCÍN**

TOURIST GUIDE



*Disfruta de la Axarquía Malagueña / Enjoy the Axarquía (Málaga)*



**AXARQUÍA**  
COSTA DEL SOL





¡Ven a visitarnos!

## INFORMACIÓN TURÍSTICA

El municipio de Alcaucín es un paraíso medioambiental que se extiende entre la Sierra de Tejeda, el corredor de Periana y el Boquete de Zafarraya, paso natural entre la costa y el interior. Sus impresionantes accidentes geográficos le proporcionan una riqueza paisajística inigualable, convirtiéndolo en destino ineludible para los amantes de la naturaleza. Rodeado de cerros plantados de olivos, viñas y pinos, Alcaucín presenta la típica fisonomía de los pueblos blancos intrincados de esta zona. El casco urbano nos descubre un trazado urbanístico de origen árabe, con calles estrechas y empinadas que confluyen en la plaza principal donde se encuentran el Ayuntamiento y la iglesia, que fue erigida en 1732. La ermita de Jesús en el Calvario, construida a mediados del siglo XVII, y el Puente de piedra de tres arcos sobre el río Zalia está en el Puente Don Manuel, centro culinario de la Axarquía donde degustar el chivo al ajillo y al horno.

### ¿Cómo llegar?



Si nos visitas  
en coche

Situado en el norte de la Axarquía. Los 54km que lo separan de Málaga pueden recorrerse en coche tomando la autovía del Mediterráneo (A-7) hasta Vélez Málaga, donde tomamos la A-335 (dirección a Ventas de Zafarraya) hasta el desvío del Cruce del Puente de Don Manuel. A partir de este punto, tomar la carretera MA-128.



Si nos visitas  
en autobús

#### **AUTOCARES CARLOS S.L.**

Línea Alcaucín - Málaga  
Línea Alcaucín - Vélez - Málaga - Torre del Mar  
T. 952 50 11 02 - M. 629 76 00 75  
info@autocarescarlos.es  
www.autocarescarlos.es



# UN POCO DE HISTORIA

El término de Alcaucín es de las zonas de Málaga que podemos testificar como de las primeras en ser habitadas por el hombre, como documentan las excavaciones realizadas en el Boquete de Zafarraya en 1983 en las que aparecieron restos humanos, entre ellos una mandíbula que perteneció a un hombre varón de Neanderthal, que vivió en esta zona hace 30.000 años en el periodo conocido como Musteriense.

Durante la época de colonización fenicia se pusieron los cimientos de la fortaleza de Zalia. Los árabes construyeron el actual castillo con su doble anillo de murallas, que dependía de Vélez-Málaga hasta que en el año 1410, tras la caída de Antequera, se reorganizó la zona de Vélez, y el castillo Zalia pasó a ser cabeza de un distrito formado por Canillas de Aceituno, Árchez y Corumbela, hasta su conquista por los Reyes Católicos en septiembre de 1485. Tras los sucesos de 1569 el castillo de Zalia se convirtió en una de las prisiones-obispado donde se encarceló a los participantes en las revueltas y levantamientos moriscos.

Como localidad, Alcaucín nace como alquería bajo la sombra protectora del castillo de Zalia al suroeste y del castillo del Alcázar, ubicado a unos 5km al noroeste.

**Para los curiosos**

## ***"Rifar el Santo"***

Es costumbre en Alcaucín que todos los años, el patrón del pueblo, San Sebastián, sea paseado por las calles del pueblo durante las fiestas que en el mes de agosto se realizan en su honor. El momento cumbre llega cuando el santo regresa a la iglesia, ya que se produce la subasta de los varales. La gente ofrece dinero por los palos del trono de San Sebastián, y van subiendo la cantidad llevándose el que ha ofrecido mayor cuantía. A su término cada persona coge el varal por el que ha pagado para meter al santo dentro de la Iglesia.



# ¿QUÉ Y DÓNDE COMER?

De la gastronomía local destacan las tortillas de bacalao, el potaje de verduras, las habichuelas con hinojos y arroz, las gachas y la ensalada cateta. También son típicos el gazpachuelo, el ajoblanco, la sopa de tomate y las cachorreñas, así como los buñuelos, las tortas de aceite y el pan romano.



*Para los  
aficionados  
a la cocina*

## Sopa de tomate

### Ingredientes

Aceite de oliva, tomates, cebolla, pimiento, pan, pimienta, comino, azafrán, una hojita de hierba buena y un par de ajos.

### Elaboración

Poner un poquito de aceite en la sartén, y hacer un refrito con todas las verduras. Tener de antemano una cacerola con agua en el fuego, y añadir el refrito para cocer un rato. Hacer un majado con todos los condimentos y añadir a la cazuela. Cuando esté terminado añadir el pan cortado en rebanadas finas y añadir la hierba buena. Dejar reposar un poquito y servir.

## BARES Y RESTAURANTES

### Mesón El Ciervo

Plaza De Salía, 2  
T. 952 510 031

### Venta La Parra

C/ La Cruz del Gitano, 1  
M. 618 416 278

### Rest. Cortijo del Álcazar

C/Carrión Alto, s/n  
M. 685 003 38

### Bar Silva

C/ La Fuente, 4 · M. 690 121 228

### Bar Enrique

C/ La Fuente, 14 · T. 952 511 008

### La Cocina de Carlos

C/ La Cuesta, 1  
T. 952 510 502

### Bar Moreno's

C/ Cruce de Periana · M. 686 730 377

### Cervecería Mis Tapitas

C/Puente Don Manuel · M. 686 513 858

### Bar Cruce de Salía

C/Cruce de Periana · M. 629 583 935

### Bar Casa Paco

C/Puente Don Manuel, 26 · T. 952 510 803

### Mesón Sara

C/ Puente Don Manuel, 20 · T. 952 5108 77

### Bar Hermanos Ortigosa

C/ Cruce de Periana Alcaucín · T. 952 510 844

### Restaurante La Era

C/ Puente Don Manuel, 8  
T. 952 510 819

### Bar Ruygar

C/ Buena Vista, 2  
Puente de Don Manuel

### Indian Palace

C/ Buena Vista, 2  
Puente de Don Manuel

### Taj Mahal

Venta Baja, 10  
Puente de Don Manuel

### Bar Friends

Puente de Don Manuel

### Bar Atila

Puente de Don Manuel

### Bar Fuente La Peña

Ctra. Alhama, 50  
T. 952 510 075

## ¿DÓNDE COMPRAR PRODUCTOS TÍPICOS?

**Cooperativa Aceite San Sebastián** Puente Don Manuel · T. 952 510 807

**Embuaxarquía** Puente Don Manuel · T. 952 510 959

**Panadería Juanito** C/Nueva, 5. Alcaucín y Puente Don Manuel · T. 952 510 010

**Panadería Azuquita** C/Feria, Alcaucín · T. 952 510 016

# ¿QUÉ HACER SI NOS VISITAS?

## Lugares de interés

### Cueva de Zafarraya

Situada a unos cuatrocientos metros al sudoeste del puerto de montaña del Boquete de Zafarraya, se trata de una cavidad de tamaño medio cuya entrada se sitúa sobre un farallón vertical y a unos 1.100 metros de altitud. Es el yacimiento de la península Ibérica en el que mayor número de restos neandertalenses se han hallado.

### Iglesia de Ntra. Señora del Rosario

Fue edificada en el siglo XVII. Consta de dos naves sobre tres arcos de medio punto. Su gran sencillez es la nota característica, dentro de su estilo barroco, siendo de destacar el camarín de yesería de estilo rococó.

### Ermita de Jesús del Calvario

Ermita del siglo XVIII, fundada por Dña. Ana de Béjar. Es de estilo Barroco, de planta cuadrada y una portada de arco de medio punto sobre dos pilastras. Por ser esta la capilla del cementerio local, goza de un gran culto de parte de los vecinos del pueblo.

### Castillo de Zalia

Es uno de los restos de fortificaciones más antiguos que se conocen. Éstos han aportado elementos para pensar que bien pudiera haber sido construida por los fenicios y posteriormente por otras civilizaciones.

### Fuente de los Cinco Caños

Esta popular fuente recibe el nombre de los cinco surtidores, de los que emana agua sin interrupción. Se dice que el manantial nunca se ha secado.

### Baños Árabes Las Majadas

Son unas ruinas arqueológicas que están situadas a 5 kilómetros de la localidad de Alcaucín. El acceso es complejo y solamente se conserva un manantial. Sus aguas, debido a la composición y contenido en sulfuros, son especialmente aptas para el tratamiento de enfermedades cutáneas, motivo por el cual se construyeron estas instalaciones.



## Para los amantes de la naturaleza

### Los Tajos Del Alcázar

Este Monumento Natural es un conjunto de formaciones geológicas singulares, entre las que destaca el Tajo de El Fuerte, con más de 170 metros de desnivel y 500 de longitud. Se trata de un lugar inaccesible, solo frecuentado por aves rapaces (águilas) y cabras montesas. Situado en la cabecera del arroyo de El Alcázar, presenta una flora vascular de gran interés ecológico.

### El Alcázar

Se trata de un área recreativa a orillas del río Alcaucín, rodeada de espesa vegetación, con instalaciones para pasar un día de campo, con zona de acampada o para emprender una ruta senderista. Las pequeñas cataratas que se forman en los primeros metros del cauce de este arroyo y la espesa vegetación que lo rodea son algunos de los atractivos naturales de este rincón. Desde este lugar, los amantes de la naturaleza pueden visitar la impresionante garganta que abre el arroyo antes de desembocar en el pantano de la Viñuela, divisar las viviendas semicavernícolas de La Cerca o acercarse a otros parajes como la Loma de las Víboras o los Senos de la Tejada. Hay que destacar que en su entorno hay lugares de gran belleza agreste, como los farallones del Tajo de la Cueva (1.300 m.), el Morón de la Cuña (1.222 m.), y la Loma de las Monjas (850 m.). El área recreativa dispone de un bar-restaurante.

### Parque Natural de Sierra Tejada, Almirajara y Alhama.

Situado al norte de la comarca, abarca las sierras marmóreas de Tejada y Almirajara (llamadas de Alhama en la vertiente norte), desde Alcaucín hasta la carretera de la Cabra (Otívar, Granada). El área abarca parte de 9 municipios de la Axarquía, con unas 20.068 ha (Alcaucín, Canillas de Aceituno, Sedella, Salares, Canillas de Albaida, Cómpeeta, Torrox, Frigiliana y Nerja) y parte de 6 municipios de Granada con 20.595 ha. Se trata de un imponente macizo grisáceo, con un relieve típicamente alpino, que adquiere su máxima expresión en cerros piramidales como el Lucero y las cotas más altas de la provincia de Málaga en la Maroma con 2068 m.

No  
dejes  
de...

...Darte un baño en las pozas del área recreativa del Alcázar. ¡Te quedarás como nuevo!

...Y si no has podido acercarte a una cabra montés, aquí tienes una para tu selfie más auténtico.



## Rutas de senderismo

### Ruta Alcaucín - La Maroma

**Trayecto:** Lineal. **Longitud:** 10,2km. **Tiempo estimado:** 5h. **Dificultad:** Alta.

**Punto de salida:** Área recreativa Cortijo del Alcázar (a 6km de Alcaucín).

Este difícil sendero permite elevarse por encima de los dos mil metros de altura de La Maroma (2.068 metros). El pico recibe su nombre de la cima existente a poca distancia y de la que, como pozo natural, se extraía nieve. Para ello, debía descenderse treinta metros de profundidad descolgándose con unas cuerdas llamadas maromas.

La cumbre de la sierra Tejeda, y también de la provincia de Málaga, está a sólo 17 kilómetros de la costa y a 12 de Alhama de Granada. La vista desde la Maroma, si el día lo permite, alcanza mucho más allá, hasta poner a África o Sierra Nevada en el horizonte. Allí se recibe una lección de geografía que nos llega por todos y cada uno de nuestros sentidos. Allí se despejan muchas preguntas, a la vez que se formulan otras nuevas. Por todo ello merece la pena la subida, que este sendero propone hacer por la vertiente noroeste de la montaña, que pasa en su trayecto por el Cerro Torreones, donde podremos observar entre enebros, el espléndido paisaje de la Axarquía. Las sierras de Tejeda y Almijara forman uno de los principales focos de la cabra montés y pueden verse por las zonas más escarpadas de la sierra con cierta facilidad, aunque especialmente por las zonas que atraviesa este sendero.

### Gran Senda de Málaga GR249. Etapa 8 Canillas del Aceituno - Periana.

**Distancia:** 17Km. **Duración:** 5h30. **Dificultad:** Media.

**Más información de la ruta en:** [www.malagain.com](http://www.malagain.com)



### Empresas que ofrecen actividades en el Entorno

#### EL SÉPTIMO CIELO

Cortijo del Alcázar (Alcaucín) M. 685 300 338  
[info@cortijodelalcazar.com](mailto:info@cortijodelalcazar.com) · [www.cortijodelalcazar.com](http://www.cortijodelalcazar.com)  
Rutas de senderismo, mountain bikes, 4x4, y quads.

#### AQUA VIÑUELA

Embalse de La Viñuela (Detrás del Hotel) T. 722 79 51 90  
[info@aquavinuela.com](mailto:info@aquavinuela.com) · [www.aquavinuela.es](http://www.aquavinuela.es)  
Escuela de vela, alquileres náuticos. Tiro con arco, multiactividad para familias y grupos, etc.



# ¿DÓNDE ALOJARSE?

## WHERE TO STAY?



### **HOTEL SIERRA TEJEDA**

C/La Fuente, 11  
T.951 167102 - M.633 402 718  
info@hotelsierratejeda.es  
www.hotelsierratejeda.es

### **HOTEL CORTIJO DE SALIA**

A-402, Km.53,5. Pago Castillo Salia, 14  
T.951 167 364 - M.619 322 719  
info@cortijodesalia.com  
www.cortijodesalia.com

### **CASA LAS ALBERQUILLAS**

C/ Pago Alberquillas, sn  
T.952 276 229  
ruralandalus@ruralandalus.es  
www.ruralandalus.es

### **EL REFUGIO DEL ALCAZAR**

C/Camino del Alcazar, sn  
M. 952 224 880

### **CASA PUENTE PIEDRA**

C/ Las Majadas, 11  
T.952 276 229  
reservas@casaruralpuentepiedra.com  
www.casaruralpuentepiedra.com

### **CORTIJO CARMINA**

C/ Pecho Colorado, sn  
T. 952 510 093

### **LAS PIEDRAS (ALOJAMIENTO ACCESIBLE)**

C/ Pilarejo B5  
T.952 033 100 - M.628 441 067  
info@disabledholidaysinspain.com  
www.disabledholidaysinspain.com

### **EL REFUGIO**

C/Carril Las Alberquillas, 14  
M.689 5737 09  
Alcaucín info@elrefugio.be  
www.elrefugio.be

### **CORTIJO DEL ALCAZAR**

C/Carrión Alto, sn  
M.685 300 338  
info@cortijodelalcazar.com  
www.cortijodelalcazar.com

### **CASTILLO DE ZALIA**

Ctra. Vélez-Alhama Km 53.5  
T. 952 547 246  
info@castillodezaliaconjuntorural.com  
www.castillodezaliaconjuntorural.com

### **LA MEICA**

Las Nogueras 12  
M. 618 429 281

### **CASA DE LA COLINA**

C/ Pago de los Eriales de Perico  
M.652 581 764

### **CASA PAJARILLO**

Urb.Mirador Alcaucín, Casa R-11  
M.646 776 118  
info@casa-pajarillo.com

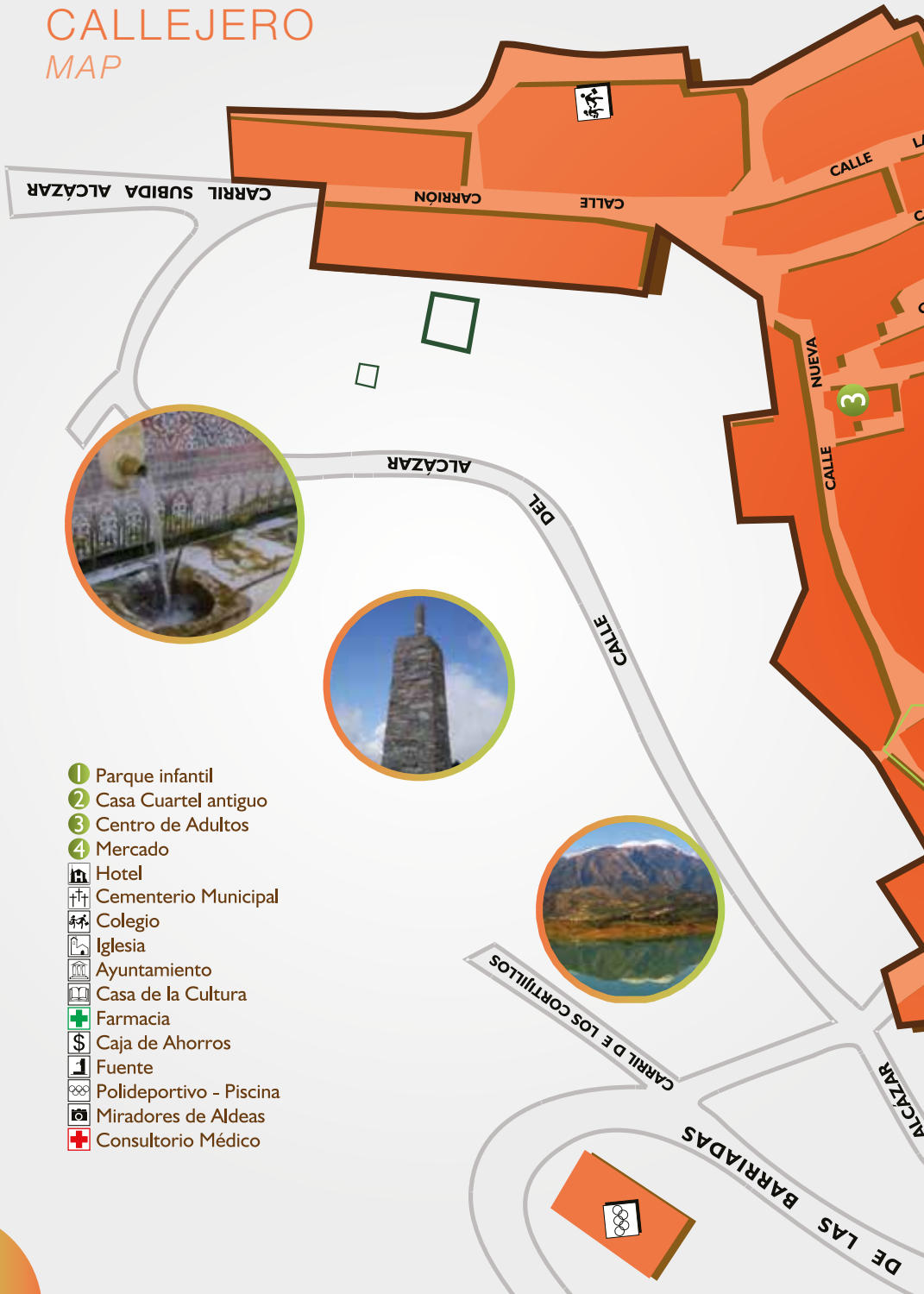
### **MESA DE ZALIA**

C/ Aldea El Toril, s.n  
T.952337614 - M.680735090  
ruralaxarquia@hotmail.com

*Más opciones de alojamiento en la página 18*  
*More accommodation options in page 18*

# CALLEJERO

## MAP



- 1 Parque infantil
- 2 Casa Cuartel antiguo
- 3 Centro de Adultos
- 4 Mercado
-  Hotel
-  Cementerio Municipal
-  Colegio
-  Iglesia
-  Ayuntamiento
-  Casa de la Cultura
-  Farmacia
-  Caja de Ahorros
-  Fuente
-  Polideportivo - Piscina
-  Miradores de Aldeas
-  Consultorio Médico





CARRIL DE LA LOMA DE CANILLAS

CARRIL DE LA ENGA G PANDE

CAMINO LOS HUERTOS

# FIESTAS Y EVENTOS

## FESTIVALS AND EVENTS

**Feria en Honor a San Sebastián:** Primer fin de semana de Agosto.

*Fair in honour of San Sebastián: First weekend of August.*

**Fiesta del Agua:** Se realiza en la Feria de Agosto. Fiesta de Singularidad Turística.

*Water Festival: First weekend of August. Uniqueness Tourism Festival.*

**Semana Santa:** Con la escenificación de los "judíos".

*Semana Santa or Easter: With the staging of "Jews".*

**San Isidro Romería del Alcázar:** 15 de mayo.

*San Isidro Romería or Pilgrimage of Alcazar: May 15.*

**Fiesta de La Castaña:** Principios de noviembre

*The Chesnut Festival: Early November.*

**Fiestas en las diferentes pedanías a lo largo de todo el año:** Los Cortijillos, Las Huertas, Espino, El Pilarejo, Puente don Manuel y Venta Baja.

*Parties in the various districts throughout the year: Los Cortijillos, Las Huertas, Espino, El Pilarejo, Puente Don Manuel and Venta Baja.*



## DIRECTORIO DIRECTORY

<b>Ayuntamiento/Townhall</b>	T. 952 51 00 02
<b>Policía/Police</b>	T. 952 51 00 02 - M. 615 56 44 97
<b>Protección Civil/Civil Protection</b>	T. 952 51 00 77 - M. 686 64 45 48
<b>Taxi</b>	M. 629 76 00 75 - M. 659 94 68 81
<b>Mercadillo/Market</b>	Sábado 9-14:00h - Plaza de Salia
<b>Gasolinera/Service Station</b>	T. 952 11 52 64
<b>Oficina Información</b>	T. 952 51 00 77
<i>/ Information Office</i>	
<b>WIFI Aula Guadalinfo</b>	T. 952 51 02 10

<b>Gimnasio MolinaSport/Gym</b>	M. 687 76 44 24
<b>Gimnasio Municipal/Gym</b>	T. 952 51 00 02
<b>Centro de Salud/Health centre</b>	T. 951 28 95 24
<b>Farmacia/Pharmacy</b>	T. 952 51 00 18
<b>Cajamar/Banks</b>	M. 952 51 01 26
<b>Unicaja/Banks</b>	T. 952 51 00 27



Visit us!

## TOURIST INFORMATION

The municipality of Alcaucín is an environmental paradise that lies between the Sierra de Tejeda, the Periana corridor and the Zafarraya Gap, a natural thoroughfare between the coast and inland. Its impressive landforms provide you with unparalleled scenic beauty, making it a must visit destination for nature lovers. Surrounded by hills planted with olive trees, vines and pines, Alcaucín reflects the typical features of the white villages of this area. The town has an urban layout of Arab origin, with narrow, steep streets that converge in the main square where the town hall and the church can be found, erected in 1732. The church of Jesús en el Calvario, was built in the mid XVII century and the stone bridge with three arches over the river Zalia is in Puente Don Manuel, the culinary centre of Axarquía where you can try roasted goat with garlic.

### How to get here?



If you visit us by car

Alcaucín is located in the north of the Axarquía region, bordering the province of Granada. 54 kilometres from the town of Málaga and can be reached by car initially by taking the Mediterranean Motorway (A-7) to Velez Málaga, where we take the A-335 (towards Ventas de Zafarraya) until branching off at the cross road with Puente Don Manuel. From this point, take the MA-128 road, which leads to Alcaucín.



If you visit us by bus

#### CARLOS COACHES S.L.

Alcaucín Line - Málaga - Alcaucín  
Alcaucín Line - Torre del Mar - Alcaucín  
T. 952 50 11 02 - M. 629 76 00 75  
info@autocarescarlos.es  
www.autocarescarlos.es



# A WALK THROUGH HISTORY

We know that Alcaucín was one of first areas in Malaga to be inhabited by humans, as is documented through the excavations in the Boquete de Zafarraya in 1983 where human remains were found, including a jaw, which belonged to a Neanderthal man who lived in this area 30,000 years ago in the Mousterian period.

During the period of Phoenician colonisation, the foundations of the Zalia fortress were put in place. The Arabs built the present castle with its double ring of walls, which depended on Velez-Malaga until 1410, after the fall of Antequera, Velez was reorganised, and the Zalia castle became the head of a district consisting of Canillas de Aceituno, Árchez and Corumbela, until its conquest by the Catholic Monarchs in September 1485. After the events of 1569 the Zalia Castle became a prison - bishopic where participants were jailed in the riots and Moorish uprisings.

As a town, Alcaucín started as a farmstead under the protective shadow of the castle of Zalia to the southwest and the Alcazar castle located about 5km northwest.

*For the  
more  
inquisitive*

## *"Rifar el Santo"*

It is customary in Alcaucín every year, for the patron of the town, San Sebastián to be paraded through the streets of the town during the holidays in August performed in his honour. The highlight comes when the saint returns to the church, when the auction of the poles occurs. People offer money for the throne poles of San Sebastián offering increasing amounts until the person offering the greatest sum gets to take away the poles. At the end everyone gets the batten for which they have paid for and returns the saint to the church.



# WHAT AND WHERE TO EAT?

Local dishes include cod omelette, vegetable stew, beans with fennel and rice, torts and paupers salad. Gazpachuelo-a mayonnaise soup, garlic soup, tomato soup and cod cakes and donuts, olive oil cakes and Roman bread.



*For  
foodies*

## *Tomato soup*

### **Ingredients**

Olive oil, tomatoes, onion, pepper, bread, pepper, cumin, saffron, and a sprig of mint and a couple cloves of garlic.

### **Preparation**

Put a little oil in a pan, and to fry off all the vegetables. Put a pan of water on the heat beforehand and add the fried ingredients to cook for a while. Make a paste with all the seasonings and add to the casserole pot. When you have finished add the bread cut into thin slices and the mint. Let it stand a little and serve.

## BARS AND RESTAURANTS

### **Mesón El Ciervo**

Plaza De Salia, 2  
T. 952 510 031

### **Venta la Parra**

C/ La Cruz del Gitano, 1  
M. 618 416 278

### **Rest. Cortijo del Álcazar**

C/Carrión Alto, s/n  
M. 685 003 38

### **Bar Silva**

C/ La Fuente, 4 · M. 690 121 228

### **Bar Enrique**

C/ La Fuente, 14 · T. 952 511 008

### **La Cocina de Carlos**

C/ La Cuesta, 1  
T. 952 510 502

### **Bar Moreno's**

C/ Cruce de Periana · M. 686 730 377

### **Cervecería Mis Tapitas**

C/Puente Don Manuel · M. 686 513 858

### **Bar Cruce de Salia**

C/Cruce de Periana · M. 629 583 935

### **Bar Casa Paco**

C/Puente Don Manuel, 26 · T. 952 510 803

### **Mesón Sara**

C/ Puente Don Manuel, 20 · T. 952 5108 77

### **Bar Hermanos Ortigosa**

C/ Cruce de Periana Alcaucín · T. 952 510 844

### **Restaurante La Era**

C/ Puente Don Manuel, 8  
T. 952 510 819

### **Bar Ruygar**

C/ Buena Vista, 2  
Puente de Don Manuel

### **Indian Palace**

C/ Buena Vista, 2  
Puente de Don Manuel

### **Taj Mahal**

Venta Baja, 10  
Puente de Don Manuel

### **Bar Friends**

Puente de Don Manuel

### **Bar Atila**

Puente de Don Manuel

### **Bar Fuente La Peña**

Ctra. Alhama, 50  
T. 952 510 075

## WHERE TO BUY LOCAL PRODUCTS?

**Cooperativa Aceite San Sebastián** Puente Don Manuel · T. 952 510 807

**Embuaxarquía** Puente Don Manuel · T. 952 510 959

**Panadería Juanito** C/Nueva, 5. Alcaucín y Puente Don Manuel · T. 952 510 010

**Panadería Azuquita** C/Feria, Alcaucín · T. 952 510 016

# WHAT TO DO IF YOU VISIT US?

## Places of interest

### Cueva de Zafarraya

Located a quarter mile southwest of the mountain pass of the Boquete de Zafarraya, is a medium-sized cavity whose entrance is located on a vertical cliff at about 1,100 metres of altitude. It is the site in the Iberian Peninsula where the highest numbers of Neanderthal remains have been found.

### Iglesia de Ntra. Señora del Rosario

Was a church built in the seventeenth century. It consists of two buildings resting on the midway point of three arches. Its simplicity is its key characteristic, baroque in style, noteworthy is the rococo plasterwork.

### Ermita de Jesús del Calvario

Chapel of the eighteenth century, founded by Ana de Bejar, baroque in style, with a square base and an arched cover resting midway upon two pillars. As this is the local cemetery chapel, it has a large following among the villagers.

### Castillo de Zalia


This is one of the oldest fortification remains known. There is evidence that leads us to think that they might well have been built by the Phoenicians and later by other civilisations.

### Fuente de los Cinco Caños

This popular fountain is known for the five jets of water that run without interruption. It is said that the spring has never dried up.

### Baños Árabes Las Majadas

These are archaeological ruins located 5 kilometres from the town of Alcaucín. Access is complex and only one spring is working. Its waters, due to the composition and content of sulphides, are particularly suitable for the treatment of skin diseases, being the reason why these facilities were built.





## For nature lovers

### Los Tajos Del Alcázar

This Natural Monument comprises a set of unique geological formations, most notably the Tajo de El Fuerte, over 170 metres in height and 500 in length. It is an inaccessible location, only frequented by birds of prey (eagles) and mountain goats. Located at the head of the stream of El Alcázar, it has a vascular flora of great ecological interest.

### El Alcázar

This is a recreation area on the banks of the river Alcaucín, surrounded by thick vegetation, with facilities to spend a day in the countryside, a camping area or to take a hiking tour. Small waterfalls that form in the first few metres of the channel of the river and the thick vegetation around it are some of the natural attractions of this special place. From here, nature lovers can visit the impressive gorge that opens the stream before flowing into the Lake Viñuela Reservoir, spot the cave like dwellings of La Cerca or get up close to other places like the Loma de los Viboras or los Senos de la Tejada. Other points: it is noteworthy that there are other places of rugged beauty in the area, such as the cliffs of El Tajo de la Cueva (1,300 m.), el Moron de la Cuña (1,222 m.) and La Loma de las Monjas (850 m.)

### Parque Natural de Sierra Tejeda, Almijara y Alhama.

40,663 hectares located north of the region, covering the marble like mountains of Tejeda and Almijara ( Alhama calls on the north side), from Alcaucín to the Carretera de Cabra (Otívar, Granada). The area includes part of 9 municipalities of Málaga, with 20,068 hectares (Alcaucín, Canillas de Aceituno, Sedella, Salares, Canillas de Albaida, Cómpeta, Torrox, Frigiliana and Nerja) and part of 6 municipalities of Granada with 20,595 hectares. It is an imposing grey massif that rises north of the Axarquía, with a typical alpine relief, which reaches its maximum expression in pyramidal hills like that of Lucero and the highest levels of the province of Malaga in Maroma at 2068 metres.

**Do not  
forget  
to see  
or do...**

Don't forget to take a bath in the pools in the recreational area of "El Alcázar". You'll feel brand new!

And if you couldn't get close to a mountain goat, here's one for a more authentic selfie.



## Hiking

### Alcaucín route - La Maroma

**Route:** Linear. **Length:** 10,2km. **Estimated time:** 5h. **Difficulty:** High.

**Start point:** Cortijo del Alcazar Recreational Area (Alcaucin 6km).

This difficult route gets you to above two thousand metres of La Maroma (2068 metres). The peak is named after the existing gap nearby, and it has a natural well, where snow can also be found. To do this, you have to be lowered thirty metres down with ropes known as sliding ropes.

The summit of the Sierra Tejeda, and the province of Malaga, is just seventeen kilometres from the coast and twelve kilometres from Alhama in Granada. The view from Maroma, weather permitting, reaches much further, with Africa or the Sierra Nevada appearing on the horizon. This is a geography lesson that pervades each and every one of our senses. Many questions are answered, while new ones are made. Therefore, it is worth the climb, this trail tilts to the northwest side of the mountain, passing on its way through the Cerro Torreones, where, among the junipers, we can take in the beautiful landscape of the Axarquía. The Tejeda and Almjara mountains are one of the main locations for the Ibex goat and can be seen from the steepest mountain areas with relative ease, but especially in the areas traversing this path.

**Stage 8 of the Great Route of Málaga: Canillas de Aceituno – Periana**

**Length:** 17 km. **Duration:** 5h30. **Difficulty:** Medium.

**For more information about the route:** [www.malagain.com](http://www.malagain.com)



### Companies that offer activities in the area

#### EL SÉPTIMO CIELO

Cortijo del Alcázar (Alcaucín) Telephone: 685 300 338

Email: [info@cortijodelalcazar.com](mailto:info@cortijodelalcazar.com)

Hiking, mountain bike, 4X4 and quads routes.

#### AQUA VIÑUELA

Lake Viñuela (behind the Hotel) Telephone: 722 795 190

Email: [info@aquavinuela.com](mailto:info@aquavinuela.com) / web: [www.aquavinuela.es](http://www.aquavinuela.es)

Sailing school and watersports rentals, archery, multi-activities for families and groups, etc.

## GUÍAS TURÍSTICAS DE LA COMARCA DE LA AXARQUÍA

1. Alcaucín
2. Alfarnate
3. Alfarnatejo
4. Algarrobo
5. Almáchar
6. Árchez
7. Arenas
8. Benamargosa
9. Benamocarra
10. Canillas de Aceituno
11. Canillas de Albaida
12. Colmenar
13. Comares
14. Cómputa
15. Cútar
16. El Borge
17. Frigiliana
18. Iznate
19. La Viñuela
20. Macharaviaya
21. Moclinejo
22. Nerja
23. Periana
24. Rincón de La Victoria
25. Riogordo
26. Salares
27. Sayalonga
28. Sedella
29. Torrox
30. Totalán
31. Vélez-Málaga

## Más información / More information

[www.alcaucin.es](http://www.alcaucin.es)

[www.axarquiacostadelsol.es](http://www.axarquiacostadelsol.es)

[www.costadelsol-axarquia.com](http://www.costadelsol-axarquia.com)

[www.malagaIn.com](http://www.malagaIn.com)

Descárgate aquí la APP Turística y Cultural:  
*Download here the Tourist & Cultural APP:*

Málaga <sup>IN</sup>



QR MalagaIn  
Android



QR MalagaIn  
Iphone



**APTA**  
Asociación para la Promoción  
Turística de la Axarquía